

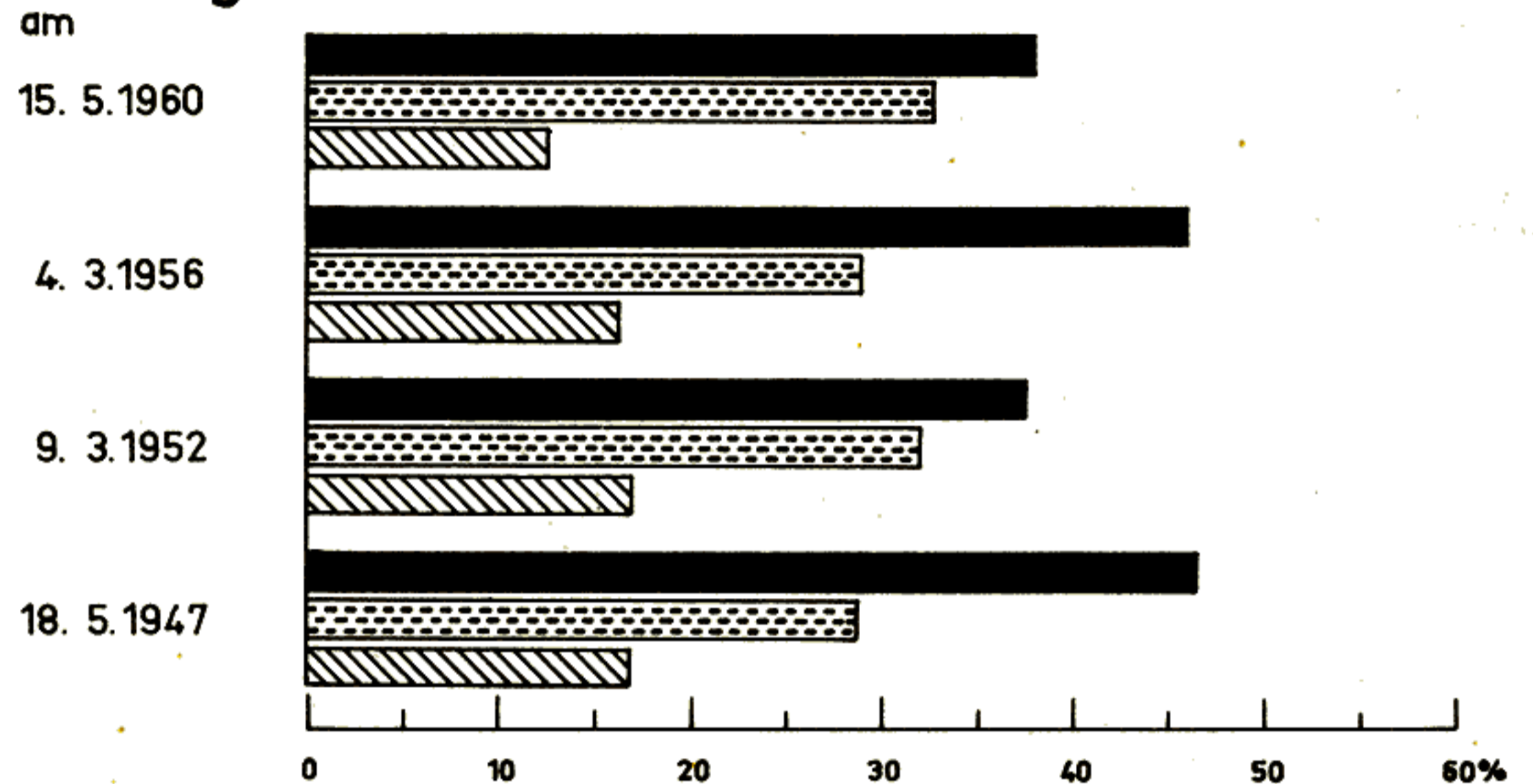
# Beiträge zur Statistik der Stadt Freiburg im Breisgau

**Wahlen**  
1960 zum  
Landtag  
und  
1961 zum  
Bundestag

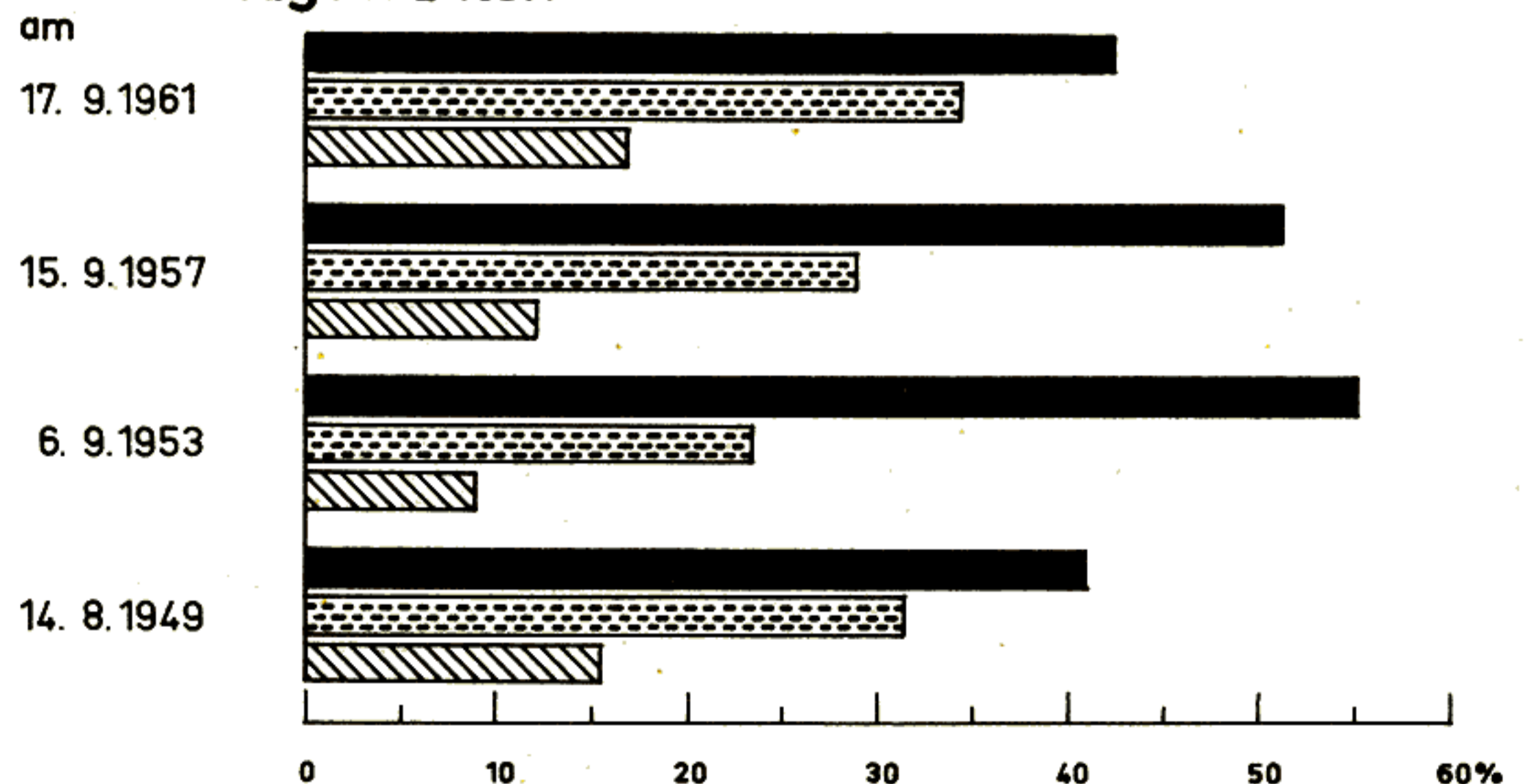
## Stimmenanteile der drei stärksten Parteien in Freiburg i. Br.

■ CDU    ▨ SPD    ▩ FDP/ DVP

### Landtagswahlen



### Bundestagswahlen




Statistisches Amt der Stadt Freiburg i.Br.

**Dezember**  
**1963**

**Herausgeber:**  
Statistisches Amt und Wahlamt  
der Stadt Freiburg im Breisgau

# **Wahlen**

**1960 zum Landtag und  
1961 zum Bundestag  
in Freiburg im Breisgau**



**1963**

Bearbeitet von

**Dr. Helmut Fabricius**

Direktor des Statistischen Amtes und Wahlamtes  
der Stadt Freiburg im Breisgau

## Inhalt

Wahl zum  
Landtag 1960 | Bundestag 1961  
Seite

Die Wahlen seit Ende des zweiten Weltkrieges	1	
Gesetzliche Grundlagen	5	33
Vorbereitung und Durchführung	6	34
Wahlvorschläge	7	34
Wahlergebnisse		
Freiburg i. Br. insgesamt	8	35
Stadtteile	9	36
Wahlbezirke	12	38
Einteilung der Wahlbezirke	22	48



## Die Wahlen seit Ende des zweiten Weltkrieges

Die Ergebnisse der letzten Landtags- und Bundestagswahl sind bisher durch das Statistische Amt und Wahlamt noch nicht veröffentlicht worden. Um diese Lücke zu schließen und Vergleichsunterlagen für die am 26. 4. 1964 stattfindende Landtagswahl zu schaffen, werden in dem vorliegenden Heft der „Beiträge zur Statistik der Stadt Freiburg im Breisgau“ die Ergebnisse der Landtagswahl vom 15. 5. 1960 sowie der Bundestagswahl vom 17. 9. 1961 (in der Untergliederung bis zu den Wahlbezirken) dargestellt. Ein kurzer Rückblick auf die vorausgegangenen Wahlen in Freiburg i. Br. nach dem zweiten Weltkrieg soll dazu beitragen, die Wiederherstellung und Entwicklung des demokratischen Lebens aufzuzeigen.

Erstmals seit Ende der Weimarer Republik konnten am 15. 9. 1946 freie Gemeindevahlen durchgeführt werden. Eine „Beratende Versammlung“ für das nach dem Kriege neu entstandene Land „Baden“, das die südlichen Kreise (ab Rastatt) des früheren Landes Baden umfaßte, wurde am 17. 11. 1946 durch die Gemeinderäte der Städte und Mitglieder der Kreisversammlungen gewählt; dieses Parlament war in Zusammenarbeit mit der „Provisorischen Landesregierung“ zunächst lediglich beratend und gutachtlich tätig. Bereits am 3. 12. 1946 wurde eine mit weitergehenden Befugnissen ausgestattete Landesregierung mit Staatssekretären und Staatskommissaren für die einzelnen Ressorts gebildet. Eine wesentliche Aufgabe der „Beratenden Versammlung“ bestand darin, einen Verfassungsentwurf zu erarbeiten; am 18. 5. 1947 wurde dieser in einer Volksabstimmung gebilligt und gleichzeitig der erste Landtag gewählt.

Aufgrund der nach Art. 118 des Grundgesetzes vorgenommenen Volksabstimmung vom 9. 12. 1951 entstand durch Zusammenschluß der Länder Baden, Württemberg-Baden und Württemberg-Hohenzollern das Land Baden-Württemberg. In dem neu geschaffenen Bundesland wurde am 9. 3. 1952 die „Verfassunggebende Landesversammlung“ gewählt; deren Mitglieder bildeten gleichzeitig den ersten Landtag von Baden-Württemberg. Die weiteren Wahlen zum Landtag folgten in jeweils vierjährigem Abstand — dem gleichen zeitlichen Rhythmus wie auch die Bundestagswahlen, deren erste am 14. 8. 1949 stattfand.

Mit dem Schaubild auf der Umschlagseite und der folgenden Tabelle wird vor allem ein Bild über das Kräfteverhältnis der einzelnen Parteien gezeichnet. Die Reihenfolge der drei stärksten Parteien — CDU, SPD, FDP/DVP — hat sich demnach seit der ersten Landtagswahl von 1947 nicht geändert. Auffallend ist ferner die geringe Wahlbeteiligung bei den Landtagswahlen, insbesondere bei der letzten.

Auf die Unterschiede in den einzelnen Stadtteilen und Wahlbezirken kann an dieser Stelle nicht eingegangen werden. Die entsprechenden Tabellen zur Landtags- und Bundestagswahl geben hierüber im einzelnen Aufschluß.

# Landtags- und Bundestagswahlen

im Stadtkreis Freiburg i. Br. 1947 bis 1961

	Landtagswahlen am				Bundestagswahlen am			
	18. 5. 1947	9. 3. 1952	4. 3. 1956	15. 5. 1960	14. 8. 1949	6. 9. 1953 <sup>1)</sup>	15. 9. 1957 <sup>1)</sup>	17. 9. 1961 <sup>1)</sup>
Wahlberechtigte <sup>2)</sup>	59 810	77 702	89 819	94 591	66 625	84 934	89 937	96 064
Wahlbeteiligung in %	66,3	63,1	61,5	49,0 <sup>3)</sup>	70,7	78,6	75,1	80,8 <sup>4)</sup>
Abgegebene gültige Stimmen	36 462 <sup>5)</sup>	50 039 <sup>5)</sup>	58 354 <sup>5)</sup>	49 141 <sup>5)</sup>	46 873 <sup>5)</sup>	65 164 <sup>5)</sup>	65 494 <sup>6)</sup>	67 759 <sup>6)</sup>
Von 100 abgegebenen gültigen Stimmen entfielen auf:								
CDU <sup>7)</sup>	46,3	37,5	45,9	39,8	41,1	55,2	51,3	42,6
SPD <sup>8)</sup>	28,8	31,9	28,9	32,8	31,6	23,6	29,1	34,5
FDP/DVP <sup>9)</sup>	16,7	16,9	16,2	12,8	15,3	8,9	12,2	17,1
GB/BHE <sup>10)</sup>	—	6,3	4,0	4,5	—	2,6	3,9	} 1,6
DP <sup>11)</sup>	—	—	—	9,2	—	3,4	2,5	
KPD <sup>12)</sup>	8,2	3,3	2,7	—	4,7	1,9	—	—
Sonstige Parteien	—	4,1	2,3	0,9	7,3	4,4	1,0	4,2

1) 1953, 1957 und 1961: Abgegebene Zweitstimmen.

2) Bei Landtagswahlen ohne, bei Bundestagswahlen mit ausgestellten Wahlscheinen.

3) Zahl der Wahlberechtigten (ohne ausgestellte Wahlscheine) zu Zahl der Wähler (ohne abgegebene Wahlscheine).

4) Wähler (ohne Briefwähler zuzüglich einfache Wahlscheine) zu Wahlberechtigte (abzüglich ausgegebene Wahlscheine und zuzüglich einfache Wahlscheine).

5) Mit abgegebenen Wahlscheinen.

6) Ohne Briefwähler, mit abgegebenen einfachen Wahlscheinen.

7) CDU = Christlich-Demokratische Union (1947: BCSV = Badische Christlich-Soziale Volkspartei).

8) SPD = Sozialdemokratische Partei Deutschlands (1947: SP = Sozialdemokratische Partei).

9) FDP/DVP = Freie Demokratische Partei/Demokratische Volkspartei (1947: Dem. P. = Demokratische Partei).

10) GB/BHE = Gesamtdeutscher Block/Block der Heimatvertriebenen und Entrechteten.

11) DP = Deutsche Partei.

12) KPD = Kommunistische Partei Deutschlands.



L A N D T A G S W A H L  
am 15. Mai 1960 im  
Wahlkreis 44 Freiburg-Stadt

I. Gesetzliche Grundlagen

1. Landtagswahlgesetz vom 9. 5. 1955 (Gesetzblatt Baden-Württemberg S. 71),
2. Landeswahlprüfungsgesetz vom 7. 11. 1955 (Gesetzblatt Baden-Württemberg S. 231),
3. Landeswahlordnung vom 14. 8. 1955 (Gesetzblatt Baden-Württemberg S. 161).

Nach Art. 93 Abs. 2 und Art. 30 Abs. 1 der Landesverfassung endete die Wahlperiode des am 4. März 1956 gewählten Landtags von Baden-Württemberg am 31. März 1960. Die Neuwahl des Landtags hätte nach Art. 30 Abs. 2 der Verfassung vor Ablauf dieser Wahlperiode erfolgen müssen. Eine Verschiebung der Wahl schien jedoch geboten zu sein; Die Wahlbeteiligung wäre an den letzten drei Sonntagen im März, an denen Konfirmationen stattfanden, wegen des damit verbundenen starken Reiseverkehrs wohl erheblich beeinträchtigt worden; ferner wäre ein weiteres Zurückgehen unzweckmäßig gewesen, da dann die Wahlvorbereitungen in der Fastnachtszeit gelegen hätten, und schließlich wären im Hochschwarzwald sowohl die Wahlvorbereitungen als auch die Wahl selbst auf witterungsbedingte Schwierigkeiten gestoßen.

Auf Ersuchen um eine Entscheidung darüber, ob der Verschiebung der Landtagswahlen nicht verfassungsrechtliche Bedenken entgegenstehen, hatte der Staatsgerichtshof durch Urteil vom 7. 9. 1959 diese Frage verneint. Der Landtag verabschiedete daraufhin das Gesetz zur Änderung der Verfassung des Landes Baden-Württemberg vom 7. 12. 1959 (Gesetzblatt Baden-Württemberg S. 171); die Neuwahl des Landtags konnte nunmehr auf Grund des neu eingefügten Art. 93a abweichend von Art. 30 Abs. 2 spätestens am 60. Tage nach Ablauf des 31. 3. 1960 stattfinden und in diesem Falle die neue Wahlperiode am 1. Juni 1960 beginnen.

Gem. Art. 20 des Landtagswahlgesetzes legte die Landesregierung die Landtagswahl auf den 15. Mai 1960 fest.

Der Landtag von Baden-Württemberg setzt sich aus mindestens 120 Abgeordneten zusammen, die von 70 Wahlkreisen nach Wahlvorschlägen von Parteien oder auf Grund von Einzelbewerbungen gewählt werden (Art. 1 Landtagswahlgesetz). Dabei werden die Abgeordnetensitze in der Weise auf die Wahlkreise verteilt, daß mindestens 46 Sitze auf Wahlkreise des Regierungsbezirks Nordwürttemberg, mindestens 27 Sitze auf Wahlkreise des Regierungsbezirks Nordbaden, mindestens 25 Sitze auf Wahlkreise des Regierungsbezirks Südbaden und mindestens 22 Sitze auf Wahlkreise des Regierungsbezirks Südwürttemberg-Hohenzollern entfallen (Art. 1 Landtagswahlgesetz).

Die Zahl der einer Partei zustehenden Abgeordnetensitze in einem Regierungsbezirk berechnet sich nach dem Verhältnis der Gesamtstimmenzahlen, die die Parteien im Regierungsbezirk erreicht haben, und wird nach dem d'Hondtschen Höchstzahlverfahren errechnet (Art. 3 Abs. 2 Landtagswahlgesetz).

Die Abgeordnetensitze werden zunächst über eine Erstausteilung in jedem Wahlkreis an den Bewerber mit der höchsten Stimmenzahl im Wahlkreis zugeteilt. Auf diese Weise werden 70 Direktmandate vergeben.

Über die Zweitausteilung werden die restlichen 50 Abgeordnetensitze nach Art. 3 Abs. 2 des Gesetzes unter die Parteien aufgeteilt, die nach der Verhältnisrechnung über die Direktmandate hinaus Anspruch auf weitere Sitze haben.

## II. Vorbereitung und Durchführung

Mit Verfügung des Innenministeriums vom 17.2.1960 wurden für den Wahlkreis 44 Freiburg-Stadt als Kreiswahlleiter Oberbürgermeister Dr. J. Brandel, zu dessen Stellvertreter Bürgermeister Dr. G. Graf bestellt.

Gemäß Beschluß des Stadtrates vom 9.4.1960 wurde der Stadtkreis Freiburg i. Br. in 88 allgemeine Wahlbezirke und 11 Sonderwahlbezirke eingeteilt (s. S. 22 ff).

### III. Wahlvorschläge

Im Wahlkreis 44 Freiburg-Stadt wurden die Wahlvorschläge der nachgenannten Parteien zur Wahl zum Landtag in Baden-Württemberg am 15.5.1960 zugelassen:

Christlich-Demokratische Union (CDU)

Dr. Filbinger, Hans, Rechtsanwalt, Freiburg

Sozialdemokratische Partei Deutschlands (SPD)

Schieler, Fritz, Bürgermeister, Freiburg

Freie Demokratische Partei/Demokratische Volkspartei (FDP/DVP)

Menges, Georg, Bürgermeister i.R., Freiburg

Gesamtdeutscher Block/Block der Heimatvertriebenen und Entrechteten (GB/BHE)

Poralla, Peter, selbst. Kaufmann, Freiburg

Bund der Deutschen (BdD)

de Pellegrini, Ludwig, Oberlehrer, Weil a.Rh.

Deutsche Gemeinschaft (DG)

Janson, Karl, Montageinspektor, Neckargemünd

Deutsche Partei (DP)

Wohleb, Maria, Hausfrau, Freiburg

#### Ersatzbewerber

CDU Bantle, Hanni, Hausfrau, Freiburg

SPD Dr. Riemensperger, Alfred, Studienprofessor, Freiburg

FDP/DVP Berger, Pius, Gewerbeschulrat, Freiburg

GB/BHE Dr. Austen, Oskar, prakt. Arzt, Freiburg

BdD Schillinger, Herbert, techn. Angestellter, Freiburg

DG Adolf, Friedrich, Rentner, Ettenheim

DP Dr. Zürcher, Paul, Oberlandesgerichtspräsident i. R., Freiburg



#### IV. Wahlergebnis

Zur Wahl im Wahlkreis 44 Freiburg-Stadt wurden insgesamt 50 013 Stimmen - darunter 3 647 Wahlscheine - abgegeben. Das entspricht einer Wahlbeteiligung <sup>1)</sup> von 49,0 %. Bei der Landtagswahl am 4.3.1956 hatte die Wahlbeteiligung 61,5 % betragen.

Die Wahlbeteiligung am 15.5.1960 betrug im Regierungsbezirk Südbaden (ausschl. Wahlscheine) 54,0 % und im gesamten Land Baden-Württemberg (einschl. Wahlscheine) 59,0 %.

Von den 49 141 gültigen Stimmen entfielen auf:

	CDU	SPD	FDP/ DVP	GB/ BHE	BdD	DG	DP
Zahl	19 558	16 142	6 272	2 200	306	156	4 507
%	39,8	32,8	12,8	4,5	0,6	0,3	9,2

Da die CDU im Wahlkreis 44 Freiburg-Stadt die meisten gültigen Stimmen erhalten hatte, war deren Bewerber Dr. Filbinger, Hans, Rechtsanwalt, bei der Erstausteilung gewählt. Durch die Zweitausteilung entfiel ein Abgeordnetensitz auf die SPD; damit war auch deren Bewerber Schieler, Fritz, Bürgermeister, gewählt.

1) Verhältnis abgegebene Stimmen abzüglich der eingenommenen Wahlscheine zu Zahl der Wahlberechtigten laut Wählerverzeichnis (ohne ausgestellte Wahlscheine).

LANDTAGSWAHL am 15. Mai 1960  
im Wahlkreis 44 Freiburg-Stadt nach Stadtteilen

Stadtteil	Wahlberechtigte		Abgeb. Stimmen		Wahlbe- teiligung in % <sup>1)</sup>	Gültige Stimmen insge- samt
	laut Wähler- verzeichnis	ausgestell- te Wahl- scheine	insge- samt	dar. abge- geb. Wahl- scheine		
1 Altstadt	8 171	131	4 188	254	48,1	4 120
2 Neuburg	3 070	72	1 961	263	55,3	1 938
3 Herdern	9 570	147	5 210	100	53,4	5 125
4 Nordwest	3 878	48	1 904	33	48,2	1 870
5 Zähringen	3 529	46	1 640	20	45,9	1 608
6 Oberau	4 786	85	2 395	49	49,0	2 359
7 Oberwiehre	6 728	130	3 485	60	50,9	3 440
8 Waldsee	4 160	85	2 137	46	50,3	2 113
9 Littenweiler	2 911	82	1 555	79	50,7	1 528
10 Unterwiehre	7 690	178	3 829	120	48,2	3 770
11 Mittelwiehre	4 928	94	2 756	61	54,7	2 721
12 Günterstal	1 234	21	717	61	53,2	710
13 Stühl.-Beurbarung	2 762	36	1 440	10	51,8	1 403
14 Stühl.-Eschholz	4 082	42	1 990	53	47,5	1 950
15 Alt-Stühlinger	6 007	68	2 894	24	47,8	2 837
16 West	4 044	43	2 138	15	52,5	2 081
17 Alt-Betzenhausen	699	4	297	5	41,8	294
18 Mooswaldsiedlung	2 922	29	1 371	37	45,7	1 343
19 Haslach	9 552	102	4 088	38	42,4	3 997
20 St. Georgen	3 868	29	1 707	8	43,9	1 662
Sonderbezirke		2 764	2 311	2 311		2 272
Insgesamt	94 591	4 236	50 013	3 647	49,0	49 141

1) s. Fußnote S. 8

noch: LANDTAGSWAHL  
im Wahlkreis 44 Freiburg-Stadt

a) Anzahl

Stadt- teil	Von den gültigen Stimmen						
	CDU	SPD	FDP/ DVP	GB/ BHE	BdD	DG	DP
1	1 819	1 124	539	153	18	10	457
2	940	347	314	95	5	8	229
3	2 093	1 331	903	158	42	15	583
4	597	844	197	58	8	5	161
5	631	542	228	34	6	11	156
6	912	818	288	101	24	5	211
7	1 487	910	543	93	21	12	374
8	915	543	390	32	14	6	213
9	650	383	252	77	7		159
10	1 407	1 103	669	120	33	19	419
11	1 100	671	469	91	16	5	369
12	345	196	100	10	3		56
13	496	621	105	35	7	8	131
14	693	757	224	117	3	15	141
15	955	1 241	191	230	21	14	185
16	698	786	146	340	10	2	99
17	118	118	27	6	7		18
18	448	570	97	133	5	7	83
19	1 045	2 119	333	213	40	7	240
20	642	737	121	62	10	2	88
Sonder- bezirke	1 567	381	136	42	6	5	135
Insges.	19 558	16 142	6 272	2 200	306	156	4 507



am 15. Mai 1960  
nach Stadtteilen  
b) Anteil in %

entfielen auf							Stadt- teil
CDU	SPD	FDP/ DVP	GB/ BHE	BdD	DG	DP	
44,2	27,3	13,1	3,7	0,4	0,2	11,1	1
48,5	17,9	16,2	4,9	0,3	0,4	11,8	2
40,8	26,0	17,6	3,1	0,8	0,3	11,4	3
31,9	45,1	10,5	3,1	0,4	0,3	8,7	4
39,2	33,7	14,2	2,1	0,4	0,7	9,7	5
38,7	34,7	12,2	4,3	1,0	0,2	8,9	6
43,2	26,5	15,8	2,7	0,6	0,3	10,9	7
43,3	25,7	18,5	1,5	0,7	0,3	10,0	8
42,5	25,1	16,5	5,0	0,5		10,4	9
37,3	29,3	17,7	3,2	0,9	0,5	11,1	10
40,4	24,7	17,2	3,3	0,6	0,2	13,6	11
48,6	27,6	14,1	1,4	0,4		7,9	12
35,4	44,3	7,5	2,5	0,5	0,5	9,3	13
35,5	38,8	11,5	6,0	0,2	0,8	7,2	14
33,7	43,7	6,7	8,1	0,8	0,8	6,5	15
33,5	37,8	7,0	16,3	0,5	0,1	4,8	16
40,1	40,1	9,2	2,1	2,4		6,1	17
33,4	42,4	7,2	9,9	0,4	0,5	6,2	18
26,2	53,0	8,3	5,3	1,0	0,2	6,0	19
38,6	44,4	7,3	3,7	0,6	0,1	5,3	20
69,0	16,8	6,0	1,8	0,3	0,2	5,9	Sonder- bezirke
39,8	32,8	12,8	4,5	0,6	0,3	9,2	Insges.

noch: LANDTAGSWAHL  
im Wahlkreis 44 Freiburg-Stadt

Stadtteil Wahlbezirk	Wahlberechtigte		Abgegebene Stimmen		Gültige Stimmen insge- samt
	laut Wähler- verzeichnis	ausgestellte Wahl- scheine	insgesamt	dar.abgege- bene Wahl- scheine	
<b>1 Altstadt</b>					
1	787	13	366	6	364
2	1 436	16	661	46	655
3	1 122	21	579	51	564
4	882	20	462	20	456
5	703	4	409	50	405
6	1 066	18	509	6	498
7	1 005	16	543	3	527
8	1 170	23	659	72	651
<b>2 Neuburg</b>					
9	1 062	28	730	192	722
10	964	27	609	58	601
11	1 044	17	622	13	615
<b>3 Herdern</b>					
12	1 152	12	598	11	587
13	1 077	23	574	4	560
14	820	10	438	3	431
15	1 416	12	641	23	630
16	1 063	21	615	30	606
17	977	18	548	9	540
18	1 438	20	813	4	799
19	1 627	31	983	16	972
<b>4 Nordwest</b>					
20	1 073	8	486	5	477
21	1 023	16	536	21	524
22	1 237	17	601	3	593
23	545	7	281	4	276

am 15. Mai 1960  
nach Wahlbezirken

Von den gültigen Stimmen entfielen auf										Wahl- be- zirk
CDU	SPD	FDP/ DVP	GB/ BHE	DP	CDU	SPD	FDP/ DVP	GB/ BHE	DP	
Z a h l					%					
180	102	33	14	33	49,4	28,0	9,1	3,8	9,1	1
382	140	54	22	50	57,9	21,4	8,6	3,4	7,6	2
208	175	86	18	73	36,9	31,1	15,2	3,2	12,9	3
217	109	73	18	34	47,6	23,9	16,0	3,9	7,4	4
143	131	47	16	64	35,3	32,3	11,6	4,0	15,8	5
184	172	54	19	67	36,9	34,5	10,8	3,8	13,6	6
210	163	92	17	43	39,8	30,9	17,5	3,2	8,2	7
295	132	100	29	93	45,3	20,3	15,4	4,5	14,3	8
373	101	116	35	95	51,7	14,0	16,1	4,8	13,2	9
270	126	100	35	64	44,9	21,0	16,6	5,8	10,7	10
297	120	98	25	70	48,3	19,5	15,9	4,1	11,4	11
219	179	84	37	66	37,3	30,5	14,3	6,3	11,2	12
172	176	103	28	73	30,7	31,4	18,4	5,0	13,0	13
164	152	54	16	34	38,0	35,3	12,5	3,7	7,9	14
281	154	126	17	49	44,6	24,4	20,0	2,7	7,8	15
249	158	110	12	67	41,1	26,1	18,1	2,0	11,1	16
220	143	83	9	77	40,7	26,5	15,4	1,7	14,3	17
372	150	152	12	103	46,6	18,8	19,0	1,5	12,9	18
416	219	191	27	114	42,8	22,5	19,7	2,8	11,7	19
122	239	55	12	47	25,6	50,1	11,5	2,5	9,9	20
184	236	45	13	43	35,1	45,0	8,6	2,5	8,2	21
212	240	56	25	54	35,7	40,5	9,4	4,2	9,1	22
79	129	41	8	17	28,6	46,7	14,9	2,9	6,2	23



noch: LANDTAGSWAHL  
im Wahlkreis 44 Freiburg-Stadt

Stadtteil Wahlbezirk	Wahlberechtigte		Abgegebene Stimmen		Gültige Stimmen insge- samt
	laut Wähler- verzeichnis	ausgestellte Wahl- scheine	insgesamt	dar.abgege- bene Wahl- scheine	
5 Zähringen					
24	1 286	11	574	10	561
25	978	2	465	9	453
26	1 265	33	601	1	594
6 Oberau					
27	979	20	501	9	496
28	943	22	513	16	503
29	928	12	453	2	444
30	930	10	477	16	469
31	1 006	21	451	6	447
7 Oberwiehre					
32	858	21	540	14	534
33	916	21	486	4	476
34	689	9	408	15	397
35	1 067	10	411	2	405
36	1 179	21	624	24	616
37	1 157	27	592		590
38	862	21	424	1	422
8 Waldsee					
39	884	12	513	7	511
40	1 311	32	677	25	669
41	955	24	436		429
42	1 010	17	511	14	504
9 Littenweiler					
43	1 083	13	620	32	610
44	1 007	14	487	12	478
45	821	55	448	35	440

am 15. Mai 1960  
nach Wahlbezirken

Von den gültigen Stimmen entfielen auf										Wahl- be- zirk
CDU	SPD	FDP/ DVP	GB/ BHE	DP	CDU	SPD	FDP/ DVP	GB/ BHE	DP	
Z a h l					%					
192	234	69	7	52	34,2	41,7	12,3	1,3	9,3	24
188	146	58	15	40	41,5	32,2	12,8	3,3	8,8	25
251	162	101	12	64	42,3	27,3	17,0	2,0	10,8	26
213	180	54	13	27	42,9	36,3	10,9	2,6	5,5	27
193	178	64	21	43	38,4	35,4	12,7	4,2	8,5	28
173	151	62	14	41	39,0	34,0	14,0	3,2	9,2	29
168	159	48	35	54	35,8	33,9	10,2	7,5	11,5	30
165	150	60	18	46	36,9	33,6	13,4	4,0	10,3	31
235	124	90	13	64	44,0	23,2	16,9	2,4	12,0	32
185	134	79	15	58	38,9	28,2	16,6	3,1	12,2	33
177	119	54	6	41	44,6	30,0	13,6	1,5	10,3	34
157	159	47	9	32	38,8	39,3	11,6	2,2	7,9	35
291	140	85	23	70	47,2	22,7	13,8	3,7	11,4	36
244	146	109	20	64	41,4	24,7	18,5	3,4	10,8	37
198	88	79	7	45	46,9	20,9	18,7	1,7	10,6	38
229	119	101	5	51	44,8	23,3	19,8	1,0	10,0	39
288	191	111	9	62	43,0	28,5	16,6	1,3	9,3	40
192	108	71	8	47	44,8	25,2	16,6	1,9	10,9	41
206	125	107	10	53	40,9	24,8	21,2	2,0	10,5	42
240	194	92	36	43	39,3	31,8	15,1	5,9	7,0	43
195	110	93	19	59	40,8	23,0	19,5	4,0	12,3	44
215	79	67	22	57	48,9	17,9	15,2	5,0	13,0	45

noch: LANDTAGSWAHL  
im Wahlkreis 44 Freiburg-Stadt

Stadtteil Wahlbezirk	Wahlberechtigte		Abgegebene Stimmen		Gültige Stimmen insge- samt
	laut Wähler- verzeichnis	ausgestellte Wahl- scheine	insgesamt	dar.abgege- bene Wahl- scheine	

10 Unterwiehre

51	1 091	12	519	28	513
52	992	53	541	40	536
53	1 124	26	592	15	579
54	1 254	25	553		545
55	793	25	443	15	443
56	1 267	10	556	11	543
57	1 169	27	625	11	611

11 Mittelwiehre

46	996	23	635	39	625
47	1 163	33	646	12	639
48	1 207	18	660	2	654
49	1 562	20	815	8	803

12 Günterstal

50	1 234	21	717	61	710
----	-------	----	-----	----	-----

13 Stühl.-Beurbarung

58	1 013	10	489	3	474
59	946	16	522	3	510
60	803	10	429	4	419

14 Stühl.-Eschholz

61	1 193	12	614	30	599
62	1 332	14	571	12	562
63	1 557	16	805	11	789

15 Alt-Stühlinger

64	1 138	15	619		602
65	1 221	12	537		530
66	1 097	15	528	2	521
67	1 343	11	634	5	619
68	1 208	15	576	17	565



am 15. Mai 1960  
nach Wahlbezirken

Von den gültigen Stimmen entfielen auf										Wahl- be- zirk
CDU	SPD	FDP/ DVP	GB/ BHE	DP	CDU	SPD	FDP/ DVP	GB/ BHE	DP	
Z a h l					%					
163	221	54	14	51	31,8	43,1	10,5	2,7	9,9	51
193	141	113	19	62	36,0	26,3	21,1	3,5	11,6	52
217	181	84	18	74	37,5	31,3	14,5	3,1	12,8	53
184	158	106	26	66	33,8	29,0	19,4	4,8	12,1	54
193	66	104	10	65	43,6	14,9	23,5	2,3	14,7	55
215	153	99	22	50	39,6	28,2	18,2	4,1	9,2	56
242	183	109	11	51	39,6	29,9	17,8	1,8	8,3	57
301	139	124	10	48	48,2	22,2	19,8	1,6	7,7	46
243	160	107	26	99	38,0	25,0	16,7	4,1	15,5	47
240	175	99	29	106	36,7	26,8	15,1	4,4	16,2	48
316	197	139	26	116	39,4	24,5	17,3	3,2	14,4	49
345	196	100	10	56	48,6	27,6	14,1	1,4	7,9	50
129	257	33	11	39	27,2	54,2	7,0	2,3	8,2	58
189	232	35	14	37	37,1	45,5	6,9	2,7	7,3	59
178	132	37	10	55	42,5	31,5	8,8	2,4	13,1	60
204	232	72	29	59	34,1	38,7	12,0	4,8	9,8	61
232	187	81	32	28	41,3	33,3	14,4	5,7	5,0	62
257	338	71	56	54	32,6	42,8	9,0	7,1	6,8	63
198	257	50	36	52	32,9	42,7	8,3	6,0	8,6	64
145	267	36	47	26	27,4	50,4	6,8	8,9	4,9	65
198	211	27	56	28	38,0	40,5	5,2	10,7	5,4	66
219	288	33	26	46	35,4	46,5	5,3	4,2	7,4	67
195	218	45	65	33	34,5	38,6	8,0	11,5	5,8	68

noch: LANDTAGSWAHL  
im Wahlkreis #4 Freiburg-Stadt

Stadtteil Wahlbezirk	Wahlberechtigte		Abgegebene Stimmen		Gültige Stimmen insge- samt
	laut Wähler- verzeichnis	ausgestellte Wahl- scheine	insgesamt	dar.abgege- bene Wahl- scheine	
16 West					
69	1 514	12	733	8	714
70	1 568	13	842	4	819
71	962	18	563	3	548
17 Alt-Betzenhausen					
75	699	4	297	5	294
18 Mooswaldsiedlung					
72	1 019	13	529	31	518
73	1 159	5	518	1	505
74	744	11	324	5	320
19 Haslach					
76	996	21	512	1	503
77	903	9	440	5	434
78	1 174	8	575	10	563
79	857	5	385	12	375
80	1 360	17	507	2	492
81	942	4	388	3	383
82	1 036	9	353		344
83	1 028	20	413	4	398
84	1 256	9	515	1	505
20 St. Georgen					
85	904	8	371	5	364
86	1 031	8	460	1	449
87	1 189	11	549	2	534
88	744	2	327		315

am 15. Mai 1960  
nach Wahlbezirken

Von den gültigen Stimmen entfielen auf										Wahl- be- zirk
CDU	SPD	FDP/ DVP	GB/ BHE	DP	CDU	SPD	FDP/ DVP	GB/ BHE	DP	
Z a h l					%					
217	346	51	60	36	30,4	48,5	7,1	8,4	5,0	69
187	299	64	215	52	22,8	36,5	7,8	26,3	6,4	70
294	141	331	65	11	53,6	25,7	5,7	11,9	2,0	71
118	118	27	6	18	40,1	40,1	9,2	2,0	6,1	75
215	146	51	59	46	41,5	28,2	9,8	11,4	8,9	72
137	275	35	36	11	27,1	54,5	6,9	7,1	2,2	73
96	149	11	38	26	30,0	46,6	3,4	11,9	8,1	74
132	276	41	13	34	26,2	54,9	8,2	2,6	6,7	76
108	209	45	33	35	24,9	48,2	10,4	7,6	8,0	77
170	290	46	10	38	30,2	51,5	8,2	1,8	6,7	78
84	231	40	8	8	22,4	61,6	10,7	2,1	2,1	79
109	284	46	35	14	22,2	57,7	9,3	7,1	2,9	80
92	228	10	38	13	24,0	59,6	2,6	9,9	3,4	81
86	185	27	26	19	25,0	53,8	7,8	7,6	5,5	82
120	176	42	19	33	30,1	44,2	10,6	4,8	8,3	83
144	240	36	31	46	28,5	47,5	7,1	6,2	9,1	84
132	171	24	9	28	36,2	46,9	6,6	2,5	7,7	85
158	201	45	20	21	35,2	44,8	10,0	4,5	4,7	86
195	260	33	18	22	36,5	48,7	6,2	3,4	4,1	87
157	105	19	15	17	49,9	33,3	6,0	4,8	5,4	88



noch: LANDTAGSWAHL  
im Wahlkreis 44 Freiburg-Stadt

Stadtteil Wahlbezirk	Wahlberechtigte		Abgegebene Stimmen		Gültige Stimmen insge- samt
	laut Wähler- verzeichnis	ausgestellte Wahl- scheine	insgesamt	dar. abgege- bene Wahl- scheine	

Sonderbezirke

89		212	142	142	140
90		493	294	294	290
91		305	358	358	352
92		82	72	72	70
93		182	101	101	101
94		195	178	178	172
95		335	274	274	270
96		262	229	229	226
97		586	478	478	472
98		112	85	85	81
99			100	100	98

am 15. Mai 1960  
nach Wahlbezirken

Von den gültigen Stimmen entfielen auf										Wahl- be- zirk
CDU	SPD	FDP/ DVP	GB/ BHE	DP	CDU	SPD	FDP/ DVP	GB/ BHE	DP	
Z a h l					%					
78	26	17	14	4	55,7	18,6	12,1	10,0	2,9	89
175	41	35	8	27	60,3	14,1	12,1	2,8	9,3	90
297	26	9	1	18	84,4	7,4	2,6	0,3	5,1	91
51	12	1	1	5	72,9	17,2	1,4	1,4	7,1	92
61	21	13	3	3	60,3	20,8	12,9	3,0	3,0	93
105	43	5	4	15	61,0	25,0	2,9	2,4	8,7	94
179	72	5		13	66,3	26,7	1,8		4,8	95
183	26	5	1	11	81,0	11,5	2,2	0,4	4,9	96
347	71	21	8	22	73,5	15,0	4,5	1,7	4,7	97
60	16	1	1	3	74,1	19,8	1,2	1,2	3,7	98
31	27	24	1	14	31,6	27,5	24,6	1,0	14,3	99

Einteilung der  
WAHLBEZIRKE zur LANDTAGSWAHL  
am 15. Mai 1960

Wahl- bezirk	Straßen und Plätze
	Altstadt
1	Am Karlsplatz, Auf der Zinnen, Erasmusstraße, Hermannstraße, Herrenstraße, Konviktstraße, Münzgasse, Nußmannstraße,
2	Augustinergasse, Dreherstraße, Eisenstraße, Grünwälderstraße, Hinter dem Schwabentor, Insel, Marktgasse, Münsterplatz, Münsterstraße, Oberlinden, Schloßbergstraße, Schoferstraße,
3	Adelhauser Straße, Dreisamstraße, Fischerau, Gerberau, Salzstraße, Schusterstraße, Schwabentorplatz,
4	Holzmarkt, Kaiser-Joseph-Straße 143-273 und 224-286, Luisenstraße, Marienstraße, Schreiberstraße, Schwabentorstraße 2-12, Wallstraße,
5	Adlerstraße, Erbprinzenstraße, Faulerstraße, Gartenstraße, Im Grün,
6	An der Mehlwaage, Belfortstraße, Bertoldstraße, Löwenstraße, Metzgerau, Rempartstraße, Schneulinstraße, Werderstraße,
7	Milchstraße, Moltkestraße, Niemensstraße, Peterstraße, Sedanstraße, Universitätsstraße, Werthmannplatz, Wilhelmstraße,
8	Bismarckallee, Brunnenstraße, Colombistraße, Eisenbahnstraße, Fahnenbergplatz, Franziskanerstraße, Friedrichstraße 2-30, Kartoffelmarkt, Gauchstraße, Gutenbergstraße, Kaiser-Joseph-Straße 160-222, Merianstraße 1-23 und 4-14, Poststraße, Predigerstraße, Rathausplatz, Ringstraße, Rosastraße, Rotteckplatz, Rotteckstraße, Schiffstraße, Turmstraße, Unterlinden, Weberstraße,



Wahl- bezirk	Straßen und Plätze
	Neuburg
9	Albertstraße, Bernhardstraße, Deutschordensstraße, Friedrichstraße 1-63, Habsburgerstraße 118-158 und 103-139, Hebelstraße, Hermann-Herder-Straße, Hochmeisterstraße, Jacob-Burckardt-Straße, Johanni-terstraße, Katharinenstraße,
10	Am Schloßberg, Hansastraße, Längenhardstraße 18-22, Leopoldstraße, Ludwigstraße, Merianstraße 29-47 und 24-32, Mozartstraße 1-29 und 6-50, Stefan-Meier-Straße 1-127 und 2-30,
11	Eckerstraße, Karlstraße 1-57 und 2-32, Rheinstraße, Röderstraße, Sautierstraße 1-17 und 2, Schöneckstraße, Stadtstraße 1-25 und 2-12, Starkenstraße 1-29 und 2-42, Tennenbacher Straße 4-26, Winterer-straße 1-27 und 2-18, Wölflinstraße 9-19,
	Herdern
12	Gießenstraße, Münchhofstraße, Rennweg 1-25 und 2-20, Rotlaubstraße, Stefan-Meier-Straße 129-165 und 70-102,
13	Längenhardstraße 1-19 und 2-16, Mozartstraße 33-39 und 60-74, Nordstraße, Sautierstraße 19-75 und 24-66, Sonnenstraße, Starken-straße 31-57, Tennenbacher Straße 1-31, Wölflinstraße 2-24,
14	Habsburgerstraße 1-97 und 2-96,
15	Burgunder Straße, Habsburgerstraße 99-101 und 98-114, Jacobistraße,
16	Hauptstraße, Immenberg, Karlstraße 59-87 und 34-60, Lerchenstraße, Rosenau, Schlangenweg, Weiherhofstraße,
17	Remigiusstraße, Sandstraße, Schlüsselstraße, Schänzlestraße, Stadt-straße 29-91 und 14-74, Tivolistraße,
18	Eichhalde, Hebsackstraße, Meisenbergweg, Neubergweg, Rotackerstraße, 1-7 und 2-12, Röteweg, Sonnhalde 1-107 und 2-104, Stechertweg, Vordere Steige, Immentalstraße, Jägerhäusleweg, Sebastian-Kneipp-Straße, Ur-banstraße, Waltersbergweg, Wintererstraße 31-83 und 20-80,

Wahl- bezirk	Straßen und Plätze
	noch: Herdern
19	Brahmsstraße, Brucknerstraße, Carl-Maria-von-Weber-Straße, Franz-Liszt-Straße, Gluckstraße, Händelstraße, Haydnstraße, Johann-Sebastian-Bach-Straße, Lambertusstraße, Max-Reger-Straße, Richard-Strauß-Straße, Okenstraße, Richard-Wagner-Straße, Schubertstraße, Schumannstraße,
	Nordwest
20	Hornusstraße, Kehler Straße, Waldkircher Straße,
21	Hirtenweg, Kaiserstuhlstraße, Kandelstraße 31-57 und 32-60, Karlsruher Straße, Rennweg 37-53,
22	Eichstetter Straße, Endinger Straße, Güterhallenstraße, Kantinenstraße, Komturstraße 9-51 und 6-34, Komturplatz, Lagerhausstraße, Maltingerstraße, Neunlindenstraße, Offenburger Straße 1-27, Scheibengeweg, Stuttgarter Straße, Ulbergstraße, Zähringer Straße 1-19 und 2-6,
23	Engesserstraße, Ettenheimer Straße, Lahrer Straße, Liebigstraße, Offenburger Straße 60-70, Rastatter Straße, Rossgäble, Siemensstraße, Tullastraße 44-70 und 45-53, Zähringer Straße 26-50,
	Zähringen
24	Bachgasse, Berggasse, Bernlappstraße, Blasiusstraße, Brombeerweg, Buchenstraße, Gundelfinger Straße, Hans-Bunte-Straße, Tullastraße 1-39 und 2-36, Vordermattenstraße, Zähringer Straße 281-397 und 200-392, Zinkmattenstraße,
25	Burgackerweg, Harbuckweg, Hinterkirchstraße, Hintere Steige, Höheweg, In den Weihermatten, In der Röte, Jägerstraße, Johannesgasse, Kirchhofweg, Kirchplatz, Kirchweg, Kohlerweg, Leimgrubengasse, Leinhaldenweg, Mühlewinkel, Ochsen-gasse, Reutebachgasse

Wahl- bezirk	Straßen und Plätze
	noch: Zähringen
26	Liebühl, Offenburger Straße 71-75 und 76-92, Pochgasse, Rotackerstraße 11-25 und 14-30, Röt buckweg, Sonnhalde 108-184 und 111-113, Stübeweg, Unterfeldstraße, Vordere Poche, Wildtalstraße,
	Oberau
27	Fabrikstraße, Kartäuserstraße 2-100 und 1-71,
28	Granatgäble, Kartäuserstraße 108-150, und 73-111, Mühlenstraße, Oberau, Schwabentorstraße 1-11, Schwendistraße,
29	Am Floßgraben, Flaunserstraße, Schwarzwaldstraße 1-143,
30	Gresserstraße, Hindenburgstraße, Runzstraße 1-71 und 2-82,
31	Bleichestraße, Heimatstraße, Reischstraße,
	Oberwiehre
32	Andlawstraße, Bürgerwehrstraße, Bußstraße, Deichelweiherweg, Glareanstraße, Seminarstraße, Schützenallee,
33	Dreikönigstraße, Sternwaldstraße,
34	Nägeleseestraße, Zasiusstraße 83-119 und 96-122,
35	Erwinstraße 97-105 und 102-128, Schwarzwaldstraße 20-64, Talstraße 78-92,
36	Adalbert-Stifter-Straße 20-42, Hildastraße 3-65, Schwarzwaldhof, Schwarzwaldstraße 2-14, Quäkerstraße 1-13, Roseggerstraße, Talstraße 37-49 und 52-76, Türkenlouisstraße 41-61,
37	Fuchsstraße, Zasiusstraße 43-81 und 44-92, Erwinstraße 41-95 und 40-88,
38	Falkensteinstraße, Landsknechtstraße, Reichsgrafenstraße, Urachstraße 27-53,



Wahl- bezirk	Straßen und Plätze
	Waldsee
39	Eggstraße, Eichrodtstraße, Emil-Gött-Straße, Gottfriedstraße, Hansjakobstraße 1-61 und 2-80, Hirtzbergstraße, Johannisbergstraße, Kartäuserstraße 117-151, Maltererstraße, Neugartstraße, Schwarzwaldstraße 175-203 und 72-88, Steyrerstraße,
40	Dimmlerstraße, Gerbertstraße, Hammerschmiedstraße, Möslestraße, Neumattenstraße, Oberrieder Straße, Sandfangweg, Sarwürckerstraße, Tuslingerstraße, Vierlinden, Weismannstraße,
41	Adolf-Schmitthenner-Straße, Hallerstraße, Hansjakobstraße 63-123 und 82-152, Hasemannstraße, Jahnstraße, Jensenstraße, Kirnerstraße, Laßbergstraße, Waldseestraße, Wasserackerstraße, Wilhelm-Dürr-Straße,
42	August-Ganther-Straße, Dischlerstraße, Fendrichstraße, Fritz-Geiges-Straße, Gaylingstraße, Im Haltinger, Karl-Berner-Straße, Schwarzwaldstraße 205-335 und 90-220, Steinackerstraße,
	Littenweiler
43	Am Hagmättle, Badstraße, Eichbergstraße, Hochrüttestraße, Höllentalstraße, Im Oberfeld, Kappler Straße, Kunzenweg, Lindenmattenstraße, Schlesier Straße, Schnaitweg, Stettiner Straße,
44	Alemannenstraße, Am Hörchersberg, Am Kreuzsteinacker, Dannemannstraße, Ebnetter Straße, Ekkebertstraße, Frankenweg, Giersbergweg, Hohlenstraße, Keltenstraße, Römerstraße, Sickingenstraße, Sudetenstraße,
45	Holzmattenstraße, Im Höflin, Im Winkel, Kirchzartener Straße, Littenweilerstraße, Sachsenstraße, Sonnenbergstraße, Tannenbergstraße, Tannensteige, Thüringer Straße, Waldhofstraße,
	Mittelwiehre
46	Adalbert-Stifter-Straße 1-15 und 2-18, Erzherzogstraße, Fürstenbergstraße, Gerwigplatz, Grillparzerstraße, Günterstalstraße 41-73, Maria-Theresia-Straße, Prinz-Eugen-Straße, Quäkerstraße 2-8, Türkenlouisstraße 1-27,

Wahlbezirk	Straßen und Plätze
	noch: Mittelwiehre
47	Erwinstraße 1-39 und 2-38, Günterstalstraße 1-39, Glümerstraße, Hildastraße 2-66, Urachstraße 1-25,
48	Brombergstraße, Maienstraße, Scheffelstraße, Schillerstraße,
49	Talstraße 1-35 und 2-48, Turnseestraße, Uhlandstraße, Zasiusstraße 1-41 und 6-42,
	Günterstal
50	Brändenbergweg, Breitmattenweg, Dorfstraße, Hirschstraße, Horber Straße, Im Entengarten, Im Vogelsang, Klosterplatz, Kybfelsenstraße, Leimeweg, Rehhagweg, Reutestraße, Riedbergstraße, Schauinslandstraße 9-389 und 2-390, Spitzackerstraße, Torplatz, Valentinstraße, Weilersbachweg, Wiesenweg,
	Unterwiehre
51	Annaplatz, Freiaustraße, Lorettostraße,
52	Goethestraße, Hummelstraße, Kronenstraße, Lessingstraße,
53	Günterstalstraße 2-82, Kirchstraße, Konradstraße, Maximilianstraße,
54	Basler Straße, Bayernstraße, Heinrich-von-Stephan-Straße, Helligestraße, Kronenmattenstraße, Mattenstraße, Rehlingstraße, Schwimmbadstraße,
55	Anselm-Feuerbach-Platz, Beethovenstraße, Goetheplatz, Hans-Thomastraße, Holbeinstraße, Lugostraße, Schwaighofstraße, Schauinslandstraße 1, Silberbachstraße,
56	Johann-von-Weerth-Straße, Merzhauser Straße,

Wahl- bezirk	Straßen und Plätze
	noch: Unterwiehre
57	Akazienweg, Auf der Hardt, Bergleweg, Birkenweg, Boelckestraße, Gallwitzstraße, Hermann-Löns-Straße, Hexentalstraße 35a-53 und 50-52, Kapellenweg, Kreuzkopfsteige, Kreuzkopfstraße, Langemarckstraße, Matthias-Grünewald-Straße, Mercystraße, Reiterstraße, Roßhaldeweg, Rotdornweg, Schlierbergsteige, Schlierbergstraße, Spemannplatz, Stephaniensstraße, Wonnhaldestraße,
	Stühlinger-Beurbarung
58	Beurbarungsstraße, Ferrandstraße, Kandelstraße 1-27 und 2-26, Rennweg 26-38,
59	Emmendinger Straße, Tennenbacher Straße 37-51 und 40-50, Zunftstraße,
60	Friedhofstraße 3-95 und 4, Komturstraße 1-7, Konradin-Kreutzerstraße, Lortzingstraße,
	Stühlinger-Eschholz
61	Agnesenstraße, Barbarastrasse, Büggenreuterstraße, Eintrachtstraße, Fedderstraße, Friedrich-Ebert-Platz, Gärtnerweg, Hartmannstraße, Heiliggeiststraße, Hohenzollernstraße 1-11 und 2-12, Hugstetter Straße, Killianstraße, Marchstraße, Mathildenstraße,
62	Breisacher Straße 1-17 und 2-72, Egonstraße 5-81, Eschholzstraße 1-23 und 6-36, Robert-Koch-Straße ,
63	Fehrenbachallee 1-13, Guntramstraße 11 und 2-22, Hegarstraße, Klarastraße 1-23 und 2-18, Kolmarer Straße, Kreuzstraße, Lehener Straße 3-61 und 14-78, Lutherkirchstraße, Schenkstraße, Wenzingerstraße 1-3 und 4-18,
	Alt-Stühlinger
64	Eschholzstraße 25-107 und 38-104, Ferdinand-Weiß-Straße 4-77



Wahl- bezirk	Straßen und Plätze
	noch: Alt - Stühlinger
65	Draisstraße, Engelbergerstraße, Ferdinand-Weiß-Straße 79-172, Kleineschholzweg, Wannerstraße,
66	Fehrenbachallee 51-67, Klarastraße 25-103 und 20-100,
67	Guntramstraße 21-57 und 24-58, Kanalstraße, Rabenstraße, Rennerstraße, Stühlingerstraße, Vogesenstraße, Wenzingerstraße 9-11 und 22-90,
68	Egonstraße 2-66, Häberlestraße, Im Metzgergrün, Stürtzelstraße, Tellstraße, Whittierstraße,
	West
69	Bärenweg, Elsässer Straße 1-47 und 2-30, Heidenhofstraße, Mülhauer Straße, Schäppeleweg, Schillhof, Sonnenäckerweg, Straßburger Straße,
70	Aufdingerweg, Blücherstraße, Carl-Sieder-Weg, Elefantenweg 1-57, Falkenbergerstraße, Riesenweg, Rosbaumweg, Runzmattenweg, Steinstraße, Yorckstraße,
71	Breisacher Straße 76-172 und 119-193, Flurstraße, Grenzstraße, Idingerstraße, Lehener Straße 91-167 und 92-142,
	Mooswaldsiedlung
72	Am Hägle, Drachenweg, Elsässer Straße 51-73 und 42-62, Hutweg, Im Ochsenstein, Rasenweg, Weidweg,
73	Almendweg, Am Anger, Am Landwasser, Am Lusbühl, Am Rotschachen, Am Schneckengraben, Am Vogelbach, Elefantenweg 71-85, Hasenweg, Im Wolfswinkel, Verlorener Weg,
74	Am Eichbächle, Elsässer Straße 111-151, Hofackerstraße 1-73 und 2-34, Lachendämmle, Obere Lachen, Spittelackerstraße, Untere Lachen,

Wahl- bezirk	Straßen und Plätze
	Alt-Betzenhausen
75	Am Mühlbach, Brandensteinstraße, Dietenbachstraße, Fasanenstraße, Hintere Matten, Hofackerstraße 75-93 und 60-92, Lehener Straße 301-393 und 240-418, Sigsteinstraße, Stadionstraße, Stockmattenweg, Tränkestraße,
	Haslach
76	Am Radacker, Arndtstraße, Bauhöferstraße 1-117 und 40-80, Freiligrathstraße, Schönbergstraße,
77	Basler Landstraße 1-9 und 2-12, Bauhöferstraße 118-160, Fichtestraße, Kleiststraße, Lörracher Straße, Marschallstraße, Müllheimer Straße, Neuenburger Straße Schenkendorfstraße, Schildackerweg, Schönauer Straße, Schopfheimer Straße, Unterwerkstraße, Wiesentalstraße,
78	Ackerstraße, Carl-Mez-Straße, Carl-Kistner-Straße, Christophstraße, Eisenlohrstraße, Feldbergstraße, Gerstenhalmstraße, In den Sigrismatten, Körnerstraße, Wiesneckstraße,
79	Am Lindacker, Belchenstraße, Blauenstraße, Drei-Ähren-Straße, Drosselweg, Gehrenstraße, Hochfirststraße, Kampfmeyerstraße, Langackerweg, Rislerstraße, Seitzstraße, Sperlingsweg, Staufener Straße, Weidenstraße,
80	Auf der Haid, Birnbaumweg, Blochackerweg, Damaschkestraße, Finkenschlag, Im Falkenhof, Markgrafenstraße 1-35 und 2-68, Uffhauser Straße 3-14,
81	Am Lindenwäldle, Am Kirchacker, Christaweg, Elbenweg, Goldammerweg, Hagelstauden, Haierweg, Hurstweg, Im Haier, Laubenweg, Rankackerweg, Uffhauser Straße 15-35 und 16-36,
82	Bohlstraße, Egertenstraße, Feldmattenweg, Luckenbachweg, Opfinger Straße,

Wahl- bezirk	Straßen und Plätze
	noch: Haslach
83	Erlenweg, Haslacher Straße 21-59 und 2-58, Im Weingarten, Marienmattenweg, Markgrafenstraße 39-125 und 70-110, Tunibergstraße, Uferstraße,
84	Haslacher Straße 59-195 und 60-210, Nonnenmattenweg, Rebenweg, Rosenstauden, Sichelstraße, Unterer Mühlenweg,
	St. Georgen
85	Andreas-Hofer-Straße 1-11a und 2-22, Bergmannsweg, Belliweg, Bollhof, Freiburger Weg, Häge, Haugerweg, Hexentalstraße 1-9 und 2-12, Schneebergstraße, Weierweg, Zwiegerackerweg,
86	Adolf-Keller-Weg, Am Mettweg, Andreas-Hofer-Straße 13-97 und 24-180, Baldensteinstraße, Bettackerstraße, Blumenstraße, Betzenhauser Straße, Hornbergweg, Hüttweg,
87	Am Dorfbach, Cardinalweg, Hartkirchweg, Hermann-Ehret-Weg, Imberyhof, Imberyweg, Im Glaser, Im Steinwender, Im Züble, Ittnerstraße, Kalkackerweg, Kärntner Weg, Langgasse, Mettackerweg, Moosackerweg, Obergasse, Obere Hardt, Pfäde, Raimannweg, Ruhbankweg, Salzburger Weg, Schulstraße, Tiengener Straße, Tiroler Weg, Weinbergstraße, Wendelinsgäble, Wihlerweg, Vorarlberger Weg, Zechenweg,
88	Basler Landstraße 15-121 und 20-118, Brißhof, In den Gäblewiesen, Malteserstraße, Wendlinger Straße,



Wahl- bezirk	Straßen und Plätze
	Sonderwahlbezirke
89	Altersheim Adelhauser Straße 25/27; St. Annastift, Holzmarkt 12; Diakonissenhaus, Marienstraße 8; St. Elisabeth, Dreisamstraße 15.
90	Evangel. Stift, Hermannstraße 4-10; Altersheim, Schloßbergstraße 32; St. Hildegard, Leopoldstraße 11/13; Catharinenstift, Leopoldstraße 15; Altersheim St. Vincentius, Friedrichstraße 18.
91	Mutterhaus, Habsburgerstraße 120; St. Josephs-Krankenhaus, Hermann-Herder-Straße 1; Neurophysiologische Klinik, Hansasträße 9a ; Heiliggeiststift, Karlstraße 18.
92	Hautklinik, Hauptstraße 7; Nervenklinik, Hauptstraße 5.
93	Blindenanstalt, Karlstraße 87; Diakonissenhaus, Hauptstraße 8.
94	Altersheim Kartaus, Kartäuserstraße 119.
95	Altersheim, Runzstraße 77; St. Marienhaus, Talstraße 29/31; St. Notburga-Heim, Talstraße 31; Bruder-Klaus-Heim, Grillparzerstraße 5-7.
96	Lorettokrankenhaus, Mercystraße 6-14; Augenklinik, Wonnhalde; Med. Poliklinik, Wonnhalde 1; Univessitätskinderklinik, Wonnhalde 3; St. Placidus, Spitzackerstraße 16; St. Lioba, Riedbergstraße 1.
97	Universitätskliniken, Hugstetter Straße 55.
98	St. Laurentius-Heim, Staufener Straße 4,
99	Hauptbahnhof.

B U N D E S T A G S W A H L  
am 17. September 1961  
im Stadtkreis Freiburg im Breisgau

I. Gesetzliche Grundlagen

1. Art. 21/38/39/41/48/116 und 137 des Grundgesetzes für die Bundesrepublik Deutschland vom 25.5.1949 (BGBl S. 1)
2. Bundeswahlgesetz vom 7.5.1956 (BGBl S. 383)
3. Bundeswahlordnung vom 16.5.1957 in der Fassung vom 30.5.1961 (BGBl S. 621)
4. Gesetz über die Rechtsstellung der in den deutschen Bundestag gewählten Angehörigen des öffentlichen Dienstes vom 4.8.1953 (BGBl S. 777)
5. §§ 25 und 46 des Gesetzes über die Rechtsstellung der Soldaten vom 19.3.1956 (BGBl S. 114)
6. Wahlprüfungsgesetz vom 12.7.1951 (BGBl S. 166)
7. Anordnung über die Bundestagswahl 1961 vom 21.3.1961 (BGBl S. 273)

Nach § 1 Abs. 1 des Bundeswahlgesetzes besteht der Bundestag, vorbehaltlich der sich aus dem Gesetz ergebenden Abweichungen, aus 516 Abgeordneten, die von den wahlberechtigten Deutschen in allgemeiner, unmittelbarer, freier, gleicher und geheimer Wahl nach den Grundsätzen einer mit der Personenwahl verbundenen Verhältniswahl gewählt werden.

Von den Abgeordneten werden 258 nach Kreiswahlvorschlägen in den Wahlkreisen und die übrigen nach Landeswahlvorschlägen (Landeslisten) gewählt (§ 1 Abs. 2 BWG).

## II. Vorbereitung und Durchführung

Mit Verfügung des Innenministeriums Baden-Württemberg vom 29.5.1961 Nr. II A 229/36 wurde Landrat Alfons Oswald, Landratsamt Freiburg im Breisgau, zum Kreiswahlleiter für den Wahlkreis Nr. 186, der den Land- und Stadtkreis Freiburg umfaßt, ernannt.

Gemäß Beschluß des Stadtrats vom 11.7.1961 wurde das Stadtgebiet Freiburg in 98 Wahlbezirke (88 regionale Bezirke und 10 Sonderbezirke) eingeteilt (s. S. 48 ff.).

Das Wählerverzeichnis zur Bundestagswahl für die Stadt Freiburg im Breisgau lag vom 27.8. bis 3.9.1961 beim Statistischen Amt und Wahlamt zur Einsichtnahme aus.

Von den insgesamt 144 776 Wahlberechtigten des Bundestagswahlkreises Nr. 186 entfielen auf die Stadt Freiburg im Breisgau 96 064 Wahlberechtigte (Bundestagswahl vom 15.9.1957 = 89 937 Wahlberechtigte).

## III. Wahlvorschläge

Für den durch Mehrheitswahl zu ermittelnden Wahlkreisabgeordneten waren von den Parteien als Bewerber benannt:

Christlich-Demokratische Union (CDU)

Dr. Kopf, Hermann, Rechtsanwalt, Freiburg

Sozialdemokratische Partei Deutschlands (SPD)

Hörmann, Johann, Gewerkschaftssekretär, Freiburg

Freie Demokratische Partei/ Demokratische Volkspartei (FDP/DVP)

Martin, Eugen, Kaufmann, Freiburg

Gesamtdeutsche Partei GDP (DP -BHE)

Dr. von Hauff, Eberhard, Berufsberater, Freiburg

Deutsche Friedens-Union (DFU)

Dr. Ing. Tönnies, Jan, Friedrich, Fabrikant, Freiburg

Deutsche Gemeinschaft (DG)

Nicolai, Gerhard, Angestellter, Baden-Baden

Deutsche Reichs-Partei (DRP)

Burggraf, Max, Gastwirt, Freiburg



#### IV. Wahlergebnis im Stadtkreis Freiburg im Breisgau

An der Wahl beteiligten sich - ohne Briefwähler - 70 694 Wähler ; das entspricht einer Wahlbeteiligung von 80,8 % (im Landkreis Freiburg = 83,7%)<sup>1)</sup>  
 Die Wahlbeteiligung im Bundestagswahlkreis Nr. 186 Freiburg insgesamt betrug 82,6 %, im Landesdurchschnitt 84,8 % und im Bundesdurchschnitt 87,7 %.<sup>2)</sup>

Von den abgegebenen Stimmen (einschl. Briefwahl) waren

Erststimmen: ungültige	1 563	Zweitstimmen: ungültige	3 019
gültige	77 166	gültige	75 710

Von den gültigen Stimmen entfielen auf

	CDU	SPD	FDP/ DVP	GDP (DP-BHE)	DFU	DG	DRP
Erststimmen:							
Zahl	34 241	25 622	13 106	1 217	2 398	112	470
%	44,4	33,2	17,0	1,6	3,1	0,1	0,6
Zweitstimmen: <sup>3)</sup>							
Zahl	28 864	23 334	11 596	1 109	2 285	101	470
%	42,6	34,5	17,1	1,6	3,4	0,1	0,7

Nachdem auch im Landkreis die Mehrzahl der Erststimmen (20 841 = 55,5 %) auf den Kandidaten der CDU entfiel, war im Wahlkreis 186 der bisherige Bundestagsabgeordnete Dr. Hermann Kopf, wiedergewählt.

- 1) Die Wahlbeteiligung im Stadt- und Landkreis errechnet sich aus dem Verhältnis der Zahl der Wähler ohne Briefwähler (8 035) zu der Zahl der Wahlberechtigten ohne Inhaber von Wahlscheinen zuzüglich Wähler mit einfachem Wahlschein (3 373).
- 2) Die Wahlbeteiligung im Bundesgebiet, in den Bundesländern und in den Wahlkreisen errechnet sich aus dem Verhältnis der Wähler insgesamt zu Zahl der Wahlberechtigten insgesamt.
- 3) Ohne Briefwahl.

BUNDESTAGSWAHL im Stadtkreis  
nach

Stadt- teil	Wahlberechtigte		Abgegebene Erststim-						
	laut Wähler- verzeich- nis	ausge- stellte Wahl- scheine	insge- samt	dar. gültige Stim- men	davon entfielen auf die Wahlkreis-				
					Dr.Kopf CDU	Hör- mann SPD	Martin FDP/ DVP	Dr. von Hauff GDP (DP-BHE)	Dr.Tön- nies DFU
1	6 841	766	5 388	5 243	2 381	1 625	972	77	158
2	2 548	400	2 259	2 235	1 136	462	504	40	76
3	7 948	1 198	6 729	6 625	3 085	1 783	1 404	77	209
4	4 099	370	3 381	3 321	1 331	1 374	474	48	71
5	3 212	307	2 563	2 499	1 127	795	454	26	73
6	4 250	436	3 494	3 419	1 438	1 150	607	51	146
7	5 570	794	4 526	4 434	2 094	1 236	854	54	169
8	3 474	522	2 917	2 873	1 397	676	668	17	103
9	2 763	350	2 341	2 294	1 118	577	469	43	78
10	6 397	922	5 198	5 093	2 218	1 550	1 030	54	192
11	3 972	554	3 233	3 187	1 511	860	659	39	93
12	1 033	121	891	877	393	275	154	10	41
13	2 429	224	1 951	1 893	731	819	264	10	54
14	3 599	347	2 927	2 883	1 111	1 145	470	54	70
15	5 873	376	4 653	4 549	1 733	1 941	542	133	140
16	3 930	277	3 226	3 151	1 111	1 443	370	129	76
17	647	47	514	502	228	174	62	5	29
18	2 605	194	2 135	2 087	795	914	251	47	70
19	9 227	566	7 070	6 889	2 237	3 483	727	110	281
20	3 672	262	2 939	2 830	1 239	1 126	337	44	63
Son- derb.		2 942	2 359	2 293	1 619	429	198	15	28
Zus.	84 089	11 975	70 694	69 177	30 033	23 837	11 470	1 083	2 220
Brf. - W.			8 035	7 989	4 208	1 785	1 636	134	178
Insg.	84 089	11 975	78 729	77 166	34 241	25 622	13 106	1 217	2 398



FREIBURG IM BREISGAU am 17. September 1961

Stadtteilen

men		Abgegebene Zweitstimmen									Stadtteil
kandidaten		insgesamt	dar. gültige Stimmen	davon entfielen auf die Landesliste der							
Nicolai DG	Burggraf DRP			CDU	SPD	FDP/DVP	GDP (DP-BHE)	DFU	DG	DRP	
5	25	5 388	5 100	2 280	1 584	957	76	167	9	27	1
2	15	2 259	2 222	1 096	471	534	32	74	2	13	2
8	59	6 729	6 514	2 924	1 751	1 468	82	219	10	60	3
1	22	3 380	3 243	1 263	1 357	468	55	74	2	24	4
1	23	2 563	2 463	1 098	805	435	28	73		24	5
7	20	3 494	3 368	1 395	1 121	615	49	158	7	23	6
7	20	4 526	4 376	2 024	1 223	876	54	174	8	17	7
3	9	2 907	2 834	1 316	686	696	23	97	3	13	8
	9	2 341	2 261	1 074	573	468	50	82	2	12	9
10	39	5 209	4 985	2 091	1 546	1 050	45	202	9	42	10
6	19	3 233	3 125	1 463	841	664	37	98	5	17	11
2	2	891	863	376	261	160	15	47	1	3	12
5	10	1 951	1 839	695	793	257	17	60	8	9	13
7	26	2 927	2 798	1 047	1 114	469	59	73	8	28	14
14	46	4 653	4 452	1 678	1 884	546	141	141	11	51	15
1	21	3 226	3 088	1 077	1 407	379	120	79	2	24	16
2	2	514	484	208	166	73	7	27	2	1	17
4	6	2 135	2 023	773	873	251	50	65	4	7	18
6	45	7 067	6 680	2 159	3 363	706	121	278	5	48	19
3	18	2 939	2 777	1 209	1 114	328	34	68	2	22	20
2	2	2 359	2 264	1 618	401	196	14	29	1	5	Sonderb.
96	438	70 694	67 759	28 864	23 334	11 596	1 109	2 285	101	470	zus.
16	32	8 035	7 951	4 139	1 859	1 604	118	186	11	34	Brf.-W.
112	470	78 729	75 710	33 003	25 193	13 200	1 227	2 471	112	504	Insg.



noch: BUNDESTAGSWAHL im Stadtkreis  
nach

Stadt- teil Wahl- bezirk	Wahlberechtigte		Abgegebene Erststim-						
	laut Wähler- ver- zeichnis	ausge- stellte Wahl- scheine	insge- samt	dar. gültige Stim- men	davon entfielen auf die Wahlkreis-				
					Dr.Kopf CDU	Hör- mann SPD	Martin FDP	Dr.von Hauff GDP	Dr.Tön- nies DFU
1 Altstadt									
1	722	80	529	510	241	151	86	5	23
2	672	107	532	515	281	143	68	5	15
3	1 032	79	824	796	323	284	138	13	29
4	793	98	654	646	288	181	149	9	15
5	615	78	499	487	204	161	92	12	16
6	940	92	717	698	292	249	133	8	15
7	911	88	716	683	324	225	109	11	11
8	1 156	144	917	908	428	231	197	14	34
2 Neuburg									
9	774	110	738	730	381	148	158	15	26
10	862	151	758	749	355	171	170	16	27
11	912	139	763	756	400	143	176	9	23
3 Herdern									
12	1 117	102	943	930	398	293	184	20	21
13	967	129	790	774	302	236	187	8	31
14	767	88	607	598	255	196	116	7	11
15	623	103	525	516	219	165	109	4	17
16	967	126	830	814	353	223	185	9	30
17	878	116	759	745	389	180	138	7	24
18	1 258	249	1 076	1 068	572	210	238	13	31
19	1 371	285	1 201	1 180	597	280	247	9	44
4 Nordwest									
20	1 079	90	885	872	299	384	155	11	20
21	862	66	720	710	291	328	73	4	9

FREIBURG IM BREISGAU am 17. September 1961  
Wahlbezirken

men		Abgegebene Zweitstimmen									Wahl- be- zirk
Kandidaten		insge- samt	dar. gültige Stim- men	davon entfielen auf die Landesliste der							
Nico- lai DG	Burg- graf DRP			CDU	SPD	FDP/ DVP	GDP (DP- BHE)	DFU	DG	DRP	
	4	529	489	230	142	84	8	21		4	1
1	2	532	487	262	131	68	6	17	1	2	2
2	7	824	772	306	285	133	9	28	2	9	3
	4	654	642	288	177	140	10	21	1	5	4
1	1	499	469	195	162	80	13	16	2	1	5
	1	717	679	282	229	144	5	18		1	6
	3	716	666	313	220	108	8	14	1	2	7
1	3	917	896	404	238	200	17	32	2	3	8
	2	738	729	374	155	165	12	22		1	9
	10	758	746	338	171	190	10	29		8	10
2	3	763	747	384	145	179	10	23	2	4	11
3	11	943	915	373	283	200	20	24	3	12	12
	10	790	765	286	232	198	9	30		10	13
4	9	607	593	245	193	118	9	15	4	9	14
	2	525	505	205	163	113	6	16		2	15
	14	830	793	337	216	178	10	37	1	14	16
	7	757	728	363	171	156	8	23		7	17
1	3	1076	1046	536	212	251	12	31	1	3	18
	3	1201	1169	579	281	254	8	43	1	3	19
	3	885	851	284	384	146	11	23		3	20
	5	720	682	272	310	79	8	8	1	4	21

noch: BUNDESTAGSWAHL im Stadtkreis  
nach

Stadt- teil Wahl- bezirk	Wahlberechtigte		Abgegebene Erststim-						
	laut Wähler- ver- zeichnis	ausge- stellte Wahl- scheine	insge- samt	dar. gültige Stim- men	davon entfielen auf die Wahlkreis-				
					Dr.Kopf CDU	Hör- mann SPD	Martin FDP	Dr.von Hauff GDP	Dr.Tön- nies DFU

noch: 4 Nord west

22	1 527	139	1 240	1 210	526	459	164	24	23
23	631	75	536	529	215	203	82	9	19

5 Zähringen

24	1 107	92	862	837	325	316	141	11	32
25	920	87	734	717	352	221	111	9	20
26	1 185	128	967	945	450	258	202	6	21

6 Oberau

27	886	92	727	714	330	228	122	3	27
28	861	90	725	694	293	271	88	14	24
29	861	98	709	700	288	220	140	7	37
30	941	80	774	764	309	251	153	20	27
31	701	76	559	547	218	180	104	7	31

7 Oberwiehre

32	773	126	647	636	320	155	130	5	20
33	797	116	614	597	253	171	126	5	35
34	634	65	529	508	238	155	90	3	21
35	552	27	433	421	159	207	31	3	20
36	1 043	141	836	831	444	191	144	11	38
37	1 018	161	846	833	379	219	193	23	16
38	753	158	621	608	301	138	140	4	19

8 Waldsee

39	784	131	654	648	319	156	147	3	17
40	859	160	728	722	353	159	165	6	38
41	927	134	779	770	358	181	197	6	28
42	904	97	746	733	367	180	159	2	20



FREIBURG IM BREISGAU am 17. September 1961  
Wahlbezirke

men		Abgegebene Zweitstimmen									Wahl- be- zirk
kandidaten		insge- samt	dar. gültige Stim- men	davon entfielen auf die Landesliste der							
Nico- lai DG	Burg- graf DRP			CDU	SPD	FDP	GDP	DFU	DG	DRP	
1	14	1 240	1 194	497	463	167	28	25		14	22
		535	516	210	200	76	8	18	1	3	23
1	11	862	822	313	316	134	12	35		12	24
	4	734	702	341	220	106	11	18		6	25
	8	967	939	444	269	195	5	20		6	26
1	3	727	695	317	217	120	6	31	1	3	27
2	2	725	704	299	269	93	12	26	2	3	28
1	7	709	685	276	211	141	6	41	2	8	29
1	3	774	749	294	249	155	19	28	1	3	30
2	5	559	535	209	175	106	6	32	1	6	31
3	3	647	631	309	151	140	4	20	3	4	32
1	6	614	589	246	162	132	5	40	1	3	33
1		529	498	235	150	87	4	22			34
	1	433	407	156	197	32	3	18		1	35
1	2	836	822	430	200	139	11	38	2	2	36
	3	846	827	364	219	201	23	16		4	37
1	5	621	602	284	144	145	4	20	2	3	38
	6	654	638	307	155	150	3	15		8	39
1		728	713	324	165	175	8	39	2		40
		779	757	336	179	206	8	27		1	41
2	3	746	726	349	187	165	4	16	1	4	42

noch: BUNDESTAGSWAHL im Stadtkreis  
nach

Stadt- teil Wahl- bezirk	Wahlberechtigte		Abgegebene Erststim-						
	laut Wähler- ver- zeichnis	ausge- stellte- Wahl- scheine	insge- samt	dar. gültige Stim- men	davon entfielen auf die Wahlkreis				
					Dr.Kopf CDU	Hör- mann SPD	Martin FDP	Dr.von Hauff GDP	Dr.Tön- nies DFU
9 Littenweiler									
43	1 054	119	893	878	386	258	194	11	26
44	859	113	710	698	359	146	140	22	26
45	850	118	738	718	373	173	135	10	26
10 Unterwiehre									
51	1 026	81	807	786	303	328	110	2	35
52	864	140	708	688	279	200	165	14	28
53	1 038	158	871	857	416	264	141	6	27
54	1 147	125	899	883	366	259	205	16	30
55	632	179	512	508	265	72	145	2	23
56	629	68	518	496	201	183	81	9	14
57	1 061	171	893	875	388	244	183	5	35
11 Mittelwiehre									
46	871	151	721	716	361	160	169	4	21
47	1 024	162	843	836	408	235	154	9	26
48	1 090	117	867	853	378	279	159	13	18
49	987	124	802	782	364	186	177	13	28
12 Günterstal									
50	1 033	121	891	877	303	275	154	10	41
13 Stühlinger-Beurbarung									
58	998	66	780	747	242	382	86	8	24
59	819	94	676	658	249	276	108	1	16
60	612	64	495	488	240	161	70	1	14
14 Stühlinger-Eschholz									
61	1 102	119	888	877	345	323	170	10	20
62	952	95	772	757	324	294	99	18	17
63	1 545	133	1 267	1 249	442	528	201	26	33

FREIBURG IM BREISGAU am 17. September 1961

Wahlbezirken

men		Abgegebene Zweitstimmen									Wahl- be- zirk
kandidaten		insge- samt	dar. gültige Stim- men	davon entfielen auf die Landesliste der							
Nico- lai DG	Burg- graf DRP			CDU	SPD	FDP	GDP	DFU	DG	DRP	
	3	893	867	362	260	196	13	32		4	43
	5	710	688	346	142	139	24	30		7	44
	1	738	706	366	171	133	13	20	2	1	45
1	7	807	766	291	320	104	3	40	1	7	51
	2	708	676	264	210	162	8	30		2	52
1	2	871	839	395	257	148	8	27	1	3	53
1	6	899	856	347	257	206	12	29		5	54
	1	512	503	255	72	148	2	26			55
1	7	518	488	188	189	78	9	15	1	8	56
6	14	893	857	351	241	204	3	35	6	17	57
	1	721	707	346	158	173	5	23		2	46
2	2	843	817	398	231	151	8	25	2	2	47
2	4	867	831	364	268	166	8	21	1	3	48
2	12	802	770	355	184	174	16	29	2	10	49
2	2	891	863	376	261	160	15	47	1	3	50
2	3	780	724	224	367	88	10	29	4	2	58
2	6	676	632	238	264	103	2	17	2	6	59
1	1	495	483	233	162	66	5	14	2	1	60
	9	888	849	327	312	167	11	20	1	11	61
1	4	772	732	293	288	107	21	18	1	4	62
6	13	1267	1217	427	514	195	27	35	6	13	63



noch: BUNDESTAGSWAHL im Stadtkreis  
nach

Stadt- teil Wahl- bezirk	Wahlberechtigte		Abgegebene Erststim-						
	laut Wähler- ver- zeichnis	ausge- stellte Wahl- scheine	insge- samt	dar. gültige Stim- men	davon entfielen auf die Wahlkreis-				
					Dr.Kopf CDU	Hör- mann SPD	Martin FDP	Dr.von Hauff GDP	Dr.Tön- nies DFU

15 Alt-Stühlinger

64	1 110	73	887	866	329	351	121	21	38
65	1 196	95	922	901	306	397	133	29	21
66	1 190	69	939	916	363	386	112	22	16
67	1 389	91	1 070	1 054	426	458	114	22	24
68	988	48	835	812	309	349	62	39	41

16 West

69	1 511	104	1 194	1 160	383	568	146	31	25
70	1 446	109	1 194	1 165	367	538	138	77	36
71	973	64	841	826	361	337	86	21	15

17 Alt-Betzenhausen

75	647	47	514	502	228	174	62	5	29
----	-----	----	-----	-----	-----	-----	----	---	----

18 Mooswaldsiedlung

72	816	97	706	699	324	252	87	17	18
73	1 089	60	889	860	289	410	110	14	32
74	700	37	540	528	182	252	54	16	20

19 Haslach

76	1 071	123	890	878	328	384	102	7	51
77	919	54	710	688	237	329	84	15	18
78	1 142	54	906	883	309	405	103	12	50
79	913	44	666	650	194	368	68	2	13
80	1 029	46	812	787	180	874	67	19	27
81	904	41	698	681	181	418	36	9	33
82	997	50	686	662	188	389	52	12	14
83	936	83	736	718	280	281	107	7	34
84	1 316	71	966	942	340	422	108	27	41

FREIBURG IM BREISGAU am 17. September 1961  
Wahlbezirken

men		Abgegebene Zweitstimmen										Wahl- be- zirk
kandidaten		insge- samt	dar. gültige Stim- men	davon entfallen auf die Landesliste der								
Nico- lai DG	Burg- graf DRP			CDU	SPD	FDP	GDP	DFU	DG	DRP		
2	4	887	853	338	335	112	25	36	1	6	64	
7	8	922	880	296	386	133	28	20	7	10	65	
2	15	937	896	346	378	116	25	13	2	16	66	
2	8	1070	1019	399	444	116	20	30	1	9	67	
1	11	835	804	299	341	69	43	42		10	68	
1	6	1194	1143	357	562	158	30	28	1	7	69	
	9	1191	1141	361	521	137	77	34	1	10	70	
	6	841	804	359	324	84	13	17		7	71	
2	2	514	484	208	166	73	7	27	2	1	75	
1		706	677	312	237	90	19	18	1		72	
1	4	889	830	273	400	109	14	28	1	5	73	
2	2	540	516	188	236	52	17	19	2	2	74	
1	5	889	862	320	386	99	4	48		5	76	
	5	710	674	239	317	79	18	16		5	77	
1	3	906	861	300	389	99	17	54	1	1	78	
	5	666	626	173	362	68	3	15		5	79	
	7	812	755	172	462	62	20	32		7	80	
1	3	698	656	174	398	37	12	31	1	3	81	
1	6	686	641	188	367	54	11	14	1	6	82	
2	7	736	702	271	274	107	9	28	2	11	83	
	4	966	903	322	408	101	27	40		5	84	

noch: BUNDESTAGSWAHL im Stadtkreis  
nach:

Stadt- teil Wahl- bezirk	Wahlberechtigte		Abgegebene Erststim-						
	laut Wähler- ver- zeichnis	ausge- stellte Wahl- scheine	insge- samt	dar. gültige Stim- men	davon entfielen auf die Wahlkreis-				
					Dr.Kopf CDU	Hör- mann SPD	Martin FDP	Dr.von Hauff GDP	Dr.Tön- nies DFU

20 St. Geor gen

85	749	67	598	575	242	233	63	9	19
86	987	69	782	755	313	312	97	14	14
87	1 239	87	1 020	982	426	414	102	14	21
88	697	39	539	518	258	167	75	7	9

Sonderbezirke

89		211	142	136	81	39	14		2
90		495	313	304	214	34	44	2	9
91		458	443	437	271	137	25	2	
92		85	66	63	48	10	5		
93		175	147	147	67	20	52	7	1
94		188	172	168	122	31	9	1	4
95		345	277	273	196	65	8	4	
96		275	238	223	195	16	8	1	3
97		592	454	441	349	61	26	2	3
98		118	107	101	76	16	7		2

zus. | 94 089 | 11 975 | 70 694 | 69 177 | 30 033 | 23 837 | 11 470 | 1 083 | 2 220

Brf. W. | | | 8 035 | 7 989 | 4 208 | 1 785 | 1 636 | 184 | 178

Insges. | 94 089 | 11 975 | 78 729 | 77 166 | 34 241 | 25 622 | 13 106 | 1 217 | 2 398



FREIBURG IM BREISGAU am 17. September 1961  
Wahlbezirke

men		Abgegebene Zweitstimmen									Wahl- be- zirk
kandidaten		insge- samt	dar. gültige Stim- men	davon entfielen auf die Landesliste der							
Nico- lai DP	Burg- graf DRP			CDU	SPD	FDP	GDP	DFU	DG	DRP	
2	7	598	564	235	222	71	8	19	1	8	85
	5	782	739	304	322	83	9	15		6	86
1	4	1020	971	417	410	104	11	23	1	5	87
	2	539	503	253	160	70	6	11		3	88
		142	138	85	38	13		2			89
1		313	298	208	30	49	2	8	1		90
	2	443	424	270	124	23	2	1		4	91
		66	60	45	9	6					92
		147	132	64	20	51	6	1			93
1		172	160	120	26	8	1	4		1	94
		277	270	194	63	8	1	4			95
		238	229	200	18	7	1	3			96
		454	440	355	57	24	1	3			97
		107	103	77	16	7		3			98
96	438	70 654	67 759	28 864	23 334	11 596	1 109	2 285	101	470	zus.
16	32	8 035	7 951	4 139	1 859	1 604	118	186	11	34	Brf. W.
112	470	78 729	75 710	33 003	25 193	13 200	1 227	2 471	112	504	Insges.

Einteilung der  
WAHLBEZIRKE zur BUNDESTAGSWAHL  
am 17. September 1961

Wahl- bezirk	Straßen und Plätze
	Altstadt
1	Am Karlsplatz, Auf der Zinnen, Erasmusstraße, Hermannstraße, Herrenstraße, Konviktstraße, Münzgasse, Nußmannstraße,
2	Augustinergasse, Dreherstraße, Eisenstraße, Grünwälderstraße, Hinter dem Schwabentor, Insel, Marktgasse, Münsterplatz, Münsterstraße, Oberlinden, Schloßbergstraße, Schoferstraße,
3	Adelhauser Straße, Dreisamstraße, Fischerau, Gerberau, Salzstraße, Schusterstraße, Schwabentorplatz,
4	Holzmarkt, Kaiser-Joseph-Straße 143-273 und 224-286, Luisenstraße, Marienstraße, Schreiberstraße, Schwabentorstraße 2-12, Wallstraße,
5	Adlerstraße, Erbprinzenstraße, Faulerstraße, Gartenstraße, Im Grün,
6	An der Mehlwaage, Belfortstraße, Bertoldstraße, Löwenstraße, Metzgerau, Rempartstraße, Schneulinstraße, Werderstraße,
7	Milchstraße, Moltkestraße, Niemensstraße, Peterstraße, Sedanstraße, Universitätsstraße, Werthmannplatz, Wilhelmstraße,
8	Bismarckallee, Brunnenstraße, Colombistraße, Eisenbahnstraße, Fahnenbergplatz, Franziskanerstraße, Friedrichstraße 2-30, Kartoffelmarkt, Gauchstraße, Gutenbergstraße, Kaiser-Joseph-Straße 160-222, Merianstraße 1-23 und 4-14, Poststraße, Predigerstraße, Rathausplatz, Ringstraße, Rosastraße, Rotteckring, Rotteckstraße, Schiffstraße, Turmstraße, Unterlinden, Wasserstraße, Weberstraße,
	Neuburg
9	Albertstraße, Bernhardstraße, Deutschordensstraße, Friedrichstraße 1-63, Habsburgerstraße 118-158 und 103-139, Hebelstraße, Hermann-Herder-Straße, Hochmeisterstraße, Jacob-Burckhardt-Straße, Johannerstraße, Katharinenstraße,

Wahl- bezirk	Straßen und Plätze
	noch: Neuburg
10	Am Schloßberg, HansasträÙe, Längenhardstraße 18-22, Leopoldstraße, Ludwigstraße, Merianstraße 29-47 und 24-32, Mozartstraße 1-29 und 6-50, Stefan-Meier-StraÙe 1-127 und 2-30,
11	Eckerstraße, Karlstraße 1-57 und 2-32, Rheinstraße, Röderstraße, Sautierstraße 1-17 und 2, Schöneckstraße, Stadtstraße 1-25 und 2-12, Starckenstraße 1-29 und 2-42, Tennenbacher Straße 4-26, Wintererstraße 1-27 und 2-18, Wölflinstraße 9-19,  Herdern
12	Gießenstraße, Münchhofstraße, Rennweg 1-25 und 2-20, Rotlaubstraße Stefan-Meier-StraÙe 129-165 und 70-102,
13	Längenhardstraße 1-19 und 2-16, Mozartstraße 33-39 und 60-74, Nordstraße, Sautierstraße 19-75 und 24-66, Sonnenstraße, Starckenstraße 31-57, Tennenbacher Straße 1-31, Wölflinstraße 2-24,
14	Habsburgerstraße 1-97 und 2-96,
15	Burgunder Straße, Habsburgerstraße 99-101 und 98-114, JacobistraÙe,
16	Hauptstraße, Immenberg, Karlstraße 59-87 und 34-60, Lerchenstraße, Rosenau, Schlangenweg, Weiherhofstraße,
17	Remigiusstraße, Sandstraße, Schlüsselstraße, Schänzlestraße, Stadtstraße 29-91 und 14-74, TivolistraÙe,
18	Eichhalde, Hebsackstraße, Meisenbergweg, Neubergweg, Rotackerstraße 1-7 und 2-12, Röteweg, Son nhalde 1-107 und 2-104, Stechertweg, Vordere Steige, Immentalstraße, Jägerhäusleweg, Sebastian-Kneipp-StraÙe, Urbanstraße, Waltersbergweg, Wintererstraße 31-83 und 20-88



Wahl- bezirk	Straßen und Plätze
	noch: Herdern
19	Brahmsstraße, Brucknerstraße, Carl-Maria-von-Weber-Straße, Franz-Liszt-Straße, Gluckstraße, Händelstraße, Haydnstraße, Johann-Sebastian-Bach-Straße, Lambertusstraße, Max-Reger-Straße, Richard-Strauß-Straße, Okenstraße, Richard-Wagner-Straße, Schubertstraße, Schumannstraße,  Nordwest
20	Hornusstraße, Kehler Straße, Waldkircher Straße,
21	Hirtenweg, Kaiserstuhlstraße, Kandelstraße 31-57 und 32-60, Karlsruher Straße, Rennweg 37-53,
22	Eichstetter Straße, Endinger Straße, Güterhallenstraße, Kantinenstraße, Komturstraße 9-51 und 6-34, Komturplatz, Lagerhausstraße, Mallingerstraße, Neunlindenstraße, Offenburger Straße 1-33, Scheibenweg, Stuttgarter Straße, Ulbergstraße, Zähringer Straße 1-33 und 2-6,
23	Engesserstraße, Ettenheimer Straße, Lahrer Straße, Liebigstraße, Offenburger Straße 60-70, Rastatter Straße, Roßgäße, Siemensstraße, Tullastraße 44-70 und 45-53, Zähringer Straße 26-50,  Zähringen
24	Bachgasse, Berggasse, Bernlappstraße, Blasiusstraße, Brombeerweg, Buchenstraße, Gundelfinger Straße, Hans-Bunte-Straße, Tullastraße 1-39 und 2-36, Vordermattenstraße, Zähringer Straße 281-397 und 300-392, Zinkmattenstraße, Welkerstraße,
25	Burgackerweg, Harbuckweg, Hinterkirchstraße, Hintere Steige, Höheweg, In den Weihermatten, In der Röte, Jägerstraße, Johannesgasse, Kirchhofweg, Kirchplatz, Kirchweg, Kohlerweg, Leimgrubengasse, Leinhaldenweg, Mühlewinkel, Ochsen-gasse, Reutebachgasse,

Wahl- bezirk	Straßen und Plätze
	noch: Zähringen
26	Liebühl, Offenburger Straße 71-75 und 76-92, Pochgasse, Rotackerstraße 11-25 und 14-30, Rötebuckweg, Sonnhalde 108-184 und 111-113, Stübeweg, Unterfeldstraße, Vordere Poche, Wildtalstraße,
	Oberau
27	Fabrikstraße, Kartäuserstraße 2-100 und 1-99,
28	Granatgäble, Kartäuserstraße 108-150 und 103-111, Mühlenstraße, Oberau, Schwabentorstraße 1-11, Schwendistraße,
29	Am Floßgraben, Flaunserstraße, Schwarzwaldstraße 1-143,
30	Gresserstraße, Hindenburgstraße, Runzstraße 1-71 und 2-86,
31	Bleichestraße, Heimatstraße, Reischstraße,
	Oberwiehre
32	Andlawstraße, Bürgerwehrstraße, Bußstraße, Deichelweiherweg, Glareanstraße, Seminarstraße, Schützenallee,
33	Dreikönigstraße, Sternwaldstraße,
34	Nägeleseestraße, Zasiusstraße 83-119 und 96-126,
35	Erwinstraße 97-109 und 102-128, Schwarzwaldstraße 20-64, Talstraße 78-92,
36	Adalbert-Stifter-Straße 20-42, Hildastraße 3-65, Schwarzwaldhof, Schwarzwaldstraße 2-14, Quäkerstraße 1-13, Roseggerstraße, Talstraße 37-49 und 52-76, Türkenlouisstraße 41-61,
37	Fuchsstraße, Zasiusstraße 43-81 und 44-92, Erwinstraße 41-95 und 40-88,

Wahl- bezirk	Straßen und Plätze
	noch: Oberwiehre
38	Falkensteinstraße, Landsknechtstraße, Reichsgrafenstraße, Urachstraße 27-53,
	Waldsee
39	Eggstraße, Eichrodtstraße, Emil-Gött-Straße, Gottfriedstraße, Hansjakobstraße 1-61 und 2-80, Hirzbergstraße, Johannisbergstraße, Kartäuserstraße 117-151, Maltererstraße, Neugartstraße, Schwarzwaldstraße, 175-203 und 72-88, Steyrerstraße,
40	Dimmlerstraße, Gerbertstraße, Hammerschmiedstraße, Möslestraße, Neumattenstraße, Oberrieder Straße, Sandfangweg, Sarwürckerstraße, Tuslingerstraße, Vierlinden, Weismannstraße,
41	Adolf-Schmitthenner-Straße, Hallerstraße, Hansjakobstraße 63-123 und 82-152, Hasemannstraße, Jahnstraße, Jensenstraße, Kirnerstraße, Lassbergstraße, Waldseestraße, Wasserackerstraße, Wilhelm-Dürr-Straße,
42	August-Ganther-Straße, Dischlerstraße, Fendrichstraße, Fritz-Geiges-Straße, Gaylingstraße, Im Haltinger, Karl-Berner-Straße, Schwarzwaldstraße 205-335 und 90-220, Steinackerstraße,
	Littenweiler
43	Am Hagmättle, Badstraße, Eichbergstraße, Hochrüttestraße, Höllentalstraße, Im Oberfeld, Kappler Straße, Kunzenweg, Lindenmattenstraße, Schlesierstraße, Schnaitweg, Stettiner Straße,
44	Alemannenstraße, Am Hörchersberg, Am Kreuzsteinacker, Danemannstraße, Ebnetter Straße, Ekkebertstraße, Frankenweg, Giersbergweg, Hohlenstraße, Keltenstraße, Römerstraße, Sickingenstraße, Sudetenstraße,
45	Holzmattenstraße, Im Höflin, Im Winkel, Kirchzartener Straße, Littenweilerstraße, Sachsenstraße, Sonnenbergstraße, Tannenbergsstraße, Tannensteige, Thüringer Straße, Waldhofstraße,



Wahl- bezirk	Straßen und Plätze
	Mittelwiehre
46	Adalbert-Stifter-Straße 1-15 und 2-18, Erzherzogstraße, Fürstenbergstraße, Gerwigplatz, Grillparzerstraße, Günterstalstraße 41-73, Maria-Theresia-Straße, Prinz-Eugen-Straße, Quäkerstraße 2-8, Türkenlouisstraße 1-27,
47	Erwinstraße 1-39 und 2-38, Günterstalstraße 1-39, Glümerstraße, Hildastraße 2-66, Urachstraße 1-25,
48	Brombergstraße, Maienstraße, Scheffelstraße, Schillerstraße,
49	Talstraße 1-35 und 2-48, Turnseestraße, Uhlandstraße, Zasiusstraße 1-41 und 6-42,
	Günterstal
50	Brändenbergweg, Breitmattenweg, Dorfstraße, Hirschstraße, Horbenerstraße, Im Entengarten, Im Vogelsang, Klosterplatz, Kybfelsenstraße, Leimeweg, Rehhagweg, Reutestraße, Riedbergstraße, Schauinslandstraße 9-389 und 2-390, Spitzackerstraße, Torplatz, Valentinstraße, Weilersbachweg, Wiesenweg,
	Untervehre
51	Annaplatz, Freiaustraße, Lorettostraße,
52	Goethestraße, Hummelstraße, Kronenstraße, Lessingstraße,
53	Günterstalstraße 2-90, Kirchstraße, Konradstraße, Maximilianstraße,
54	Basler Straße, Bayernstraße, Heinrich-von-Stephan-Straße, Helligestraße, Kronenmattenstraße, Mattenstraße, Rehlingstraße, Schwimmbadstraße,
55	Anselm-Feuerbach-Platz, Beethovenstraße, Goetheplatz, Hans-Thomastraße, Holbeinstraße, Lugostraße, Schwaighofstraße, Schauinslandstraße 1, Silberbachstraße,

Wahl- bezirk	Straßen und Plätze
	noch: Unterwiehre
56	Johann-von-Weerth-Straße, Merzhauser Straße,
57	Akazienweg, Auf der Hardt, Bergleweg, Birkenweg, Boelckestraße, Gallwitzstraße, Hermann-Löns-Straße, Hexentalstraße 33a-53 und 50-52, Kapellenweg, Kreuzkopfsteige, Kreuzkopfstraße, Langemarckstraße, Matthias-Grünwald-Straße, Mercystraße, Reiterstraße, Roßhaldeweg, Rotdornweg, Schlierbergsteige, Schlierbergstraße, Spemannplatz, Stephaniestraße, Wonnhaldestraße, Walter-Flex-Straße, Weddigenstraße, Skagerrakstraße,
	Stühlinger-Beurbarung
58	Beurbarungsstraße, Ferrandstraße, Kandelstraße 1-27 und 2-26, Rennweg 26-38,
59	Emmendinger Straße, Tennenbacher Straße 33-51 und 40-50, Zunftstraße,
60	Friedhofstraße 3-95 und 4, Komturstraße 1-7, Konradin-Kreutzerstraße, Lortzingstraße,
	Stühlinger-Eschholz
61	Agnesenstraße, Barbarastrasse, Büggenreiterstraße, Eintrachtstraße, Fedderstraße, Friedrich-Ebert-Platz, Gärtnerweg, Hartmannstraße, Heiliggeiststraße, Hohenzollernstraße 1-11 und 2-12, Hugstetterstraße, Killianstraße, Marchstraße, Mathildenstraße,
62	Breisacher Straße 1-17 und 2-72, Egonstraße 5-81, Eschholzstraße 1-23 und 2-36, Robert-Koch-Straße,
63	Fehrenbachallee 1-13, Guntramstraße 11 und 2-22, Hegarstraße, Klarastraße 1-23 und 2-18, Kolmarer Straße, Kreuzstraße, Lehener Straße, 3-61 und 14-90, Lutherkirchstraße, Schenkstraße, Wenzingerstraße, 1-3 und 4-18,

Wahl- bezirk	Straßen und Plätze
	Alt-Stühlinger
64	Eschholzstraße 25-107 und 38-104, Ferdinand-Weiß-Straße 4-77,
65	Draisstraße, Engelbergerstraße, Ferdinand-Weiß-Straße 79-172, Kleineschholzweg, Wannerstraße,
66	Fehrenbachallee 35-69, Klarastraße 25-103 und 20-100
67	Guntramstraße 21-57 und 24-58, Kanalstraße, Rabenstraße, Rennerstraße, Stühlingerstraße, Vogesenstraße, Wenzingerstraße 9-11 und 22-90,
68	Egonstraße 2-66, Häberlestraße, Im Metzgergrün, Stürtzelstraße, Tellstraße, Whittierstraße,
	West
69	Bärenweg, Elsässer Straße 1-49 und 2-32, Heidenhofstraße, Mülhauer Straße, Schäppeleweg, Schillhof, Sonnenäckerweg, Straßburger Straße,
70	Aufdingerweg, Blücherstraße, Carl-Sieder-Weg, Elefantenweg 1-57, Falkenbergerstraße, Riesenweg, Rosbaumweg, Runzmattenweg, Steinstraße, Yorckstraße,
71	Breisacher Straße 76-172 und 109-275, Flurstraße, Grenzstraße, Idingerstraße, Lehener Straße 91-167 und 92-142,
	Mooswaldsiedlung
72	Am Hägle, Drachenweg, Elsässer Straße 51-73 und 42-62, Hutweg, Im Ochsenstein, Rasenweg, Weidweg,
73	Almendweg, Am Anger, Am Landwasser, Am Lusbühl, Am Rotschachen, Am Schneckengraben, Am Vogelbach, Elefantenweg 71-85, Hasenweg, Im Wolfswinkel, Verlorener Weg,
74	Am Eichbächle, Elsässer Straße 111-151, Hofackerstraße 1-73 und 2-34, Lachendämmle, Obere Lachen, Spittelackerstraße, Untere Lachen,



Wahlbezirk	Straßen und Plätze
	Alt-Betzenhausen
75	Am Mühlbach, Brandensteinstraße, Dietenbachstraße, Fasanenstraße, Hintere Matten, Hofackerstraße 75-93 und 60-92, Lehener Straße 301-393 und 240-418, Sigsteinstraße, Stadionstraße, Stockmattenweg, Tränkestraße,
	Haslach
76	Am Radacker, Arndtstraße, Bauhöferstraße 1-117 und 40-80, Freiligrathstraße, Schönbergstraße,
77	Basler Landstraße 1-9 und 2-12, Bauhöferstraße 116-160, Fichtestraße, Kleiststraße, Lörracher Straße, Marschallstraße, Müllheimer Straße, Neuenburger Straße, Schenkendorfstraße, Schildackerweg, Schönauerstraße, Schopfheimer Straße, Unterwerkstraße, Wiesentalstraße,
78	Ackerstraße, Carl-Mez-Straße, Carl-Kistner-Straße, Christophstraße, Eisenlohrstraße, Feldbergstraße, Gerstenhalmstraße, In den Sigrismatten, Körnerstraße, Wiesneckstraße,
79	Am Lindacker, Belchenstraße, Blauenstraße, Drei-Ähren-Straße, Droselweg, Gehrenstraße, Hochfirststraße, Kampfmeyerstraße, Langackerweg, Rislnerstraße, Seitzstraße, Sperlingsweg, Staufener Straße, Weidenstraße,
80	Auf der Haid, Birnbaumweg, Blochackerweg, Damaschkestraße, Finkenschlag, Im Falkenhof, Markgrafenstraße 1-35 und 2-68, Uffhauser Straße, 3-14,
81	Am Lindenwäldle, Am Kirchacker, Christaweg, Elbenweg, Goldammerweg, Hagelstauden, Haierweg, Hurstweg, Im Haier, Laubenweg, Rankackerweg, Uffhauser Straße 15-35 und 16-36,
82	Bohlstraße, Egertenstraße, Feldmattenweg, Luckenbachweg, Opfinger Straße,

Wahl- bezirk	Straßen und Plätze
	noch: Haslach
83	Erlenweg, Haslacher Straße 19-59 und 2-58, Im Weingarten, Marienmattenweg, Markgrafenstraße 39-125 und 70-110, Tunibergstraße, Uferstraße,
84	Haslacher Straße 59-195 und 60-210, Nonnenmattenweg, Rebenweg, Rosenstauden, Sichelstraße, Unterer Mühlenweg,
	St. Georgen
85	Andreas-Hofer-Straße 1-11a und 2-22, Bergmannsweg, Belliweg, Bollhof, Freiburger Weg, Häge, Haugerweg, Hexentalstraße 1-9 und 2-12, Schneebergstraße Weierweg, Zwiegerackerweg,
86	Adolf-Keller-Weg, Am Mettweg, Andreas-Hofer-Straße 13-97 und 24-180, Baldensteinstraße, Bettackerstraße, Blumenstraße, Betzenhauser Straße, Hornbergerweg, Hüttweg,
87	Am Dorfbach, Cardinalweg, Hartkirchweg, Hermann-Ehret-Weg, Imberyhof, Imberyweg, Im Glaser, Im Steinwender, Im Züble, Ittnerstraße, Kalkackerweg, Kärntner Weg, Langgasse, Mettackerweg, Moosackerweg, Obergasse, Obere-Hardt-Straße, Pfädle, Raimannweg, Ruhbankweg, Salzburger Weg, Schulstraße, Tiengener Straße, Tiroler Weg, Weinbergstraße, Wendelingäble, Wihlerweg, Vorarlberger Weg, Zechenweg,
88	Basler Landstraße 15-121 und 20-118, Brißhof, In den Gäblewiesen, Malteserstraße, Wendlinger Straße,

Wahl- bezirk	Straßen und Plätze
	Sonderwahlbezirke
89	Altersheim, Adelhauser Straße 25-27; St. Annastift, Holzmarkt 12; Diakonissenhaus, Marienstraße 8; St. Elisabeth, Dreisamstraße 15; Haftanstalt, Holzmarkt 2;
90	Altersheim St. Vincentius, Friedrichstraße 18; Evang. Stift, Hermannstraße 10; Altersheim, Schloßbergstraße 32; Catharinenstift, Leopoldstraße 15; St. Hildegard, Leopoldstraße 11;
91	Mutterhaus, Habsburgerstraße 120; Carolusheim, Habsburgerstraße 124; St. Josephs-Krankenhaus, Hermann-Herder-Straße 1; Neurophysiologische Klinik, Hansasträße 9a; Heiliggeiststift, Karlstraße 18; Landesstrafanstalt, Hermann-Herder-Straße 8; Haftanstalt, Hebelstraße 43;
92	Hautklinik, Hauptstraße, 7; Nervenklinik, Hauptstraße 5;
93	Blindenanstalt, Karlstraße 87; Diakonissenhaus, Hauptstraße 8;
94	Altersheim Kartaus, Kartäuserstraße 119;
95	Altersheim Arbeiterwohlfahrt, Runzstraße 77; St. Marienhaus, Talstraße, 29/31; St. Notburga-Heim, Talstraße 31; Bruder-Klaus-Heim, Grillparzerstraße 5-7;
96	Lorettokrankenhaus, Mercystraße 8-12; Augenklinik, Wonnhaldestraße, Medizinische Poliklinik, Wonnhaldestraße; Universitätskinderklinik, Wonnhaldestraße 3; St. Placidus, Spitzackerstraße 16; St. Lioba, Riedbergstraße 1;
97	Universitätskliniken, Hugstetter Straße 55;
98	St. Laurentius-Heim, Staufener Straße 4;